

GUÍA TÉCNICA

I DESAFÍO DEL CARBÓN MTB MARATHÓN – 12 DE JUNIO DE 2022

DESAFÍO
20-07

Mountain BIKE
Marathon

Urbiés - Mieres - 12 Junio 2022

| | |
|---------------|--------------|
| 62,5km | 42km |
| 2550+ | 1450+ |

Inscripciones on line <https://www.empa-t.com/inscripciones>

CONCEYU MIERES
Carrefour MIERES
DEPORTE • SALUD Universidad de Oviedo
MMR
ENERVIT
Jor G

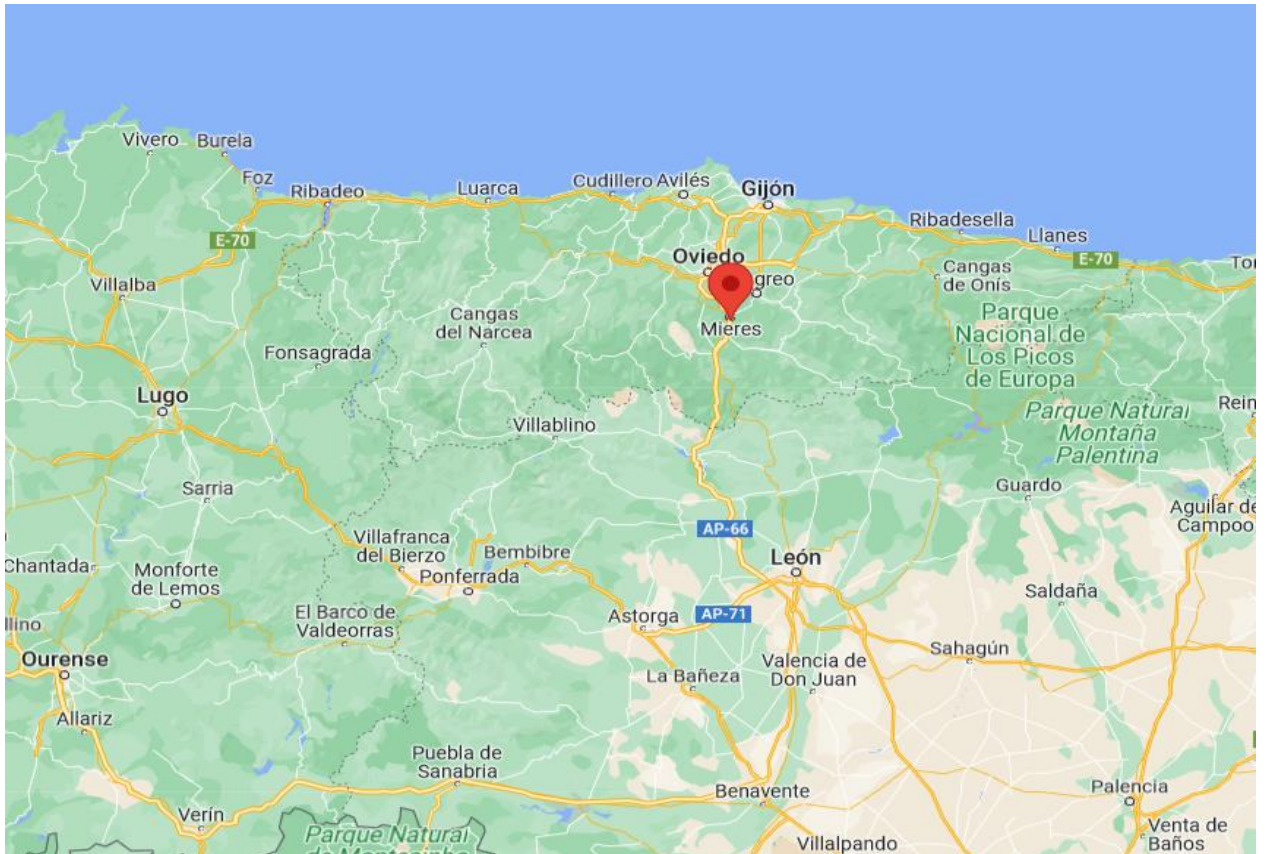
| Pagina | Contenido |
|--------|---------------------------|
| 3 | Introducción |
| 4 | Ubicación |
| 5 | Información General |
| 6 | Horarios Oficiales |
| 6 | Rutómetro XCUM |
| 7 | Señalización |
| 8 | Centros Médicos |
| 8 | Cronometraje |
| 9 | Alojamientos |
| 9 | Restauración |
| 9 | Servicios al Participante |
| 10 | Zona de Servicios |
| 11 | Recorrido |

INTRODUCCIÓN

El CD MMRBIKES, en colaboración con el Ayuntamiento de Mieres, y al amparo de la Federación Asturiana de Ciclismo, organiza el 1º Desafío del Carbón BTT, con salida y meta en la población de Mieres, el domingo 12 de Junio de 2022.

Esta prueba competitiva está dentro del calendario de la Federación Asturiana de ciclismo con la categoría de Campeonato de Asturias de la especialidad de XC Maratón. El recorrido transcurre en su mayor parte por pistas y senderos del concejo de Mieres, con una distancia de 62,5 km y un desnivel acumulado de 2.550 mts. aproximadamente en su distancia larga (campeonato de Asturias XCM) y 42 km con 1450 mts de desnivel en su recorrido corto.

UBICACIÓN



Desde Madrid. Por carretera hay 429 km.de distancia. Tomaremos la autopista A6 dirección a Coruña. Seguiremos por la Autovía AP66 dirección León y Oviedo, tomando la salida 50. Mieres también dispone de servicio directo de tren y multitud de conexiones por autobús con toda la península ibérica.

Desde Oviedo. Por carretera hay 19 km de distancia. Tomaremos la autopista A66 dirección León, tomando la salida 50.

INFORMACIÓN GENERAL

| | |
|----------------------------|--|
| Nombre de la prueba | I Desafío del Carbón |
| Fecha | 12 de Junio de 2022 |
| Ubicación | Mieres |
| Club organizador | CD MMRBIKES |
| Director técnico | Rubén Menéndez + 34 606 705 613 |
| Categoría | BTT Maratón XCM |
| Recorrido | 62.5 km / 2550 m desnivel |
| Oficina permanente | Campus Universitario Mieres Universidad de Oviedo |

| | |
|----------------------------|---|
| Inscripciones | https://inscripciones.empa-t.com/inscripcion/i-desafio-del-carbon-btt/inscripcion_datos/ |
| Normas de Seguridad | Casco obligatorio. Prohibido comportamientos agresivos durante la prueba. Avituallamientos sólo permitido en las zonas habilitadas. Toda conducta no permitida será tratada siguiendo las normas UCI. |

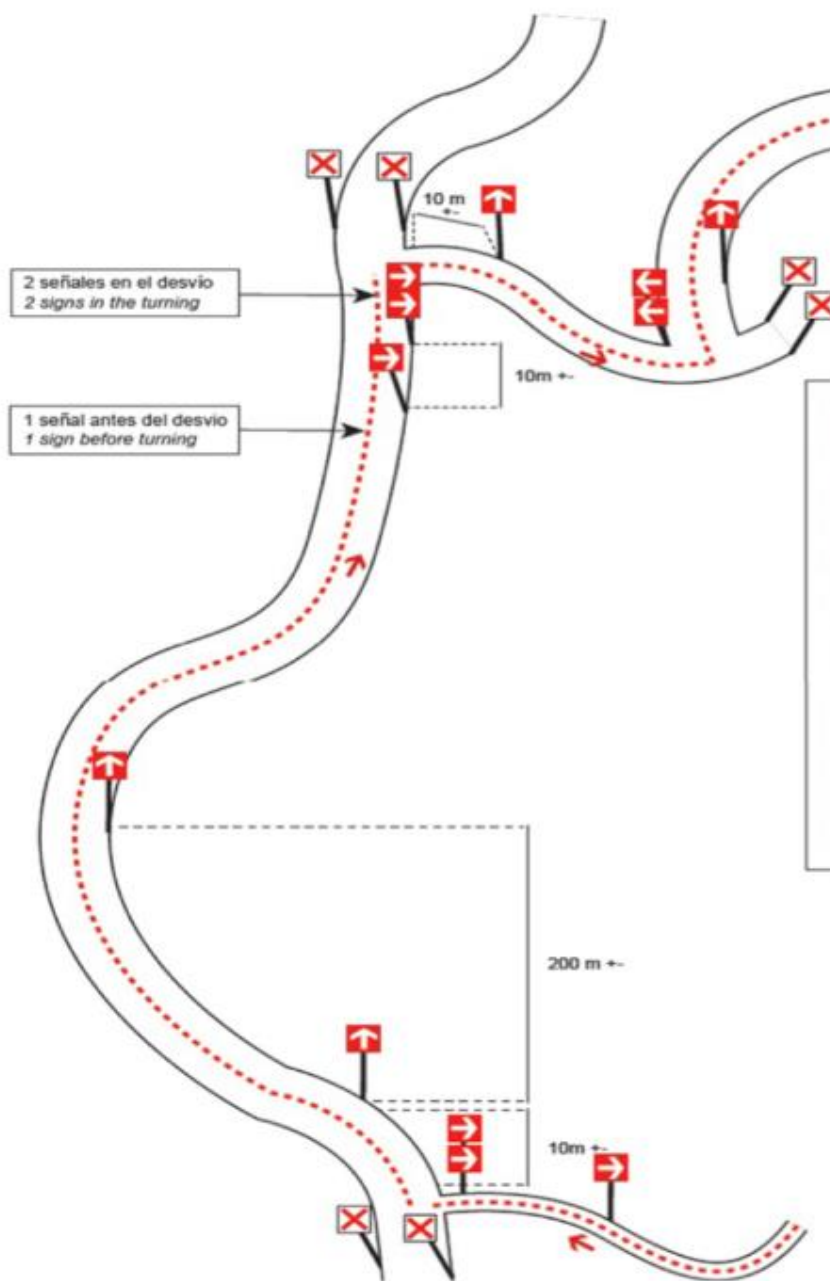
HORARIOS OFICIALES

| Sábado 11 de Junio | |
|---------------------------------------|------------|
| Recogida de dorsales | 16 h a 21h |
| Domingo 12 de Junio | |
| Recogida de dorsales | 8h a 8:45h |
| Salida Maratón Campeonato de Asturias | 9h |
| Salida Maratón cicloturista | 9:10h |
| Salida E-bike | 9:15h |
| Entrega de premios | 15h |
| Cierre de carrera | 17h |

RUTÓMETRO

| LOCALIDAD | KM | FALTAN | HORAS DE PASO | | | | | |
|-----------------------------|------|--------|---------------|-------|-------|-------|-------|-------|
| | | | 10 | 12 | 14 | 16 | 18 | 20 |
| Campus Universitario Mieres | 0 | 62,5 | 9:00 | 9:00 | 9:00 | 9:00 | 9:00 | 9:00 |
| El Camín de Mariana | 1,8 | 60,7 | 9:11 | 9:09 | 9:07 | 9:06 | 9:06 | 9:05 |
| Collada de Muries | 9,5 | 53 | 9:57 | 9:48 | 9:40 | 9:35 | 9:32 | 9:29 |
| Picu Polio | 11,5 | 51 | 10:09 | 9:58 | 9:49 | 9:43 | 9:38 | 9:34 |
| El Pandel | 18,2 | 44,3 | 10:50 | 10:31 | 10:18 | 10:08 | 10:01 | 9:55 |
| La Rebaldana | 19,2 | 43,3 | 10:55 | 10:36 | 10:22 | 10:12 | 10:04 | 9:58 |
| Villandio | 21,6 | 40,9 | 11:10 | 10:48 | 10:33 | 10:21 | 10:12 | 10:05 |
| Fortuna | 22,5 | 40 | 11:15 | 10:53 | 10:36 | 10:24 | 10:15 | 10:08 |
| Entrerrios | 25,1 | 37,4 | 11:30 | 11:06 | 10:47 | 10:34 | 10:24 | 10:15 |
| El Pindal | 25,5 | 37 | 11:33 | 11:08 | 10:50 | 10:35 | 10:25 | 10:16 |
| Urbies | 26,3 | 36,2 | 11:38 | 11:12 | 10:52 | 10:38 | 10:28 | 10:18 |
| Campa Cimera | 31,1 | 31,4 | 12:06 | 11:35 | 11:13 | 10:56 | 10:44 | 10:33 |
| Urbies | 42,9 | 19,6 | 13:17 | 12:34 | 12:04 | 11:41 | 11:23 | 11:09 |
| Alto La Mozqueta | 45,6 | 16,9 | 13:33 | 12:48 | 12:16 | 11:51 | 11:32 | 11:17 |
| Campus Universitario Mieres | 62,5 | 0 | 15:02 | 14:13 | 13:28 | 12:55 | 12:28 | 12:08 |

SEÑALIZACIÓN



CENTROS MÉDICOS

En la zona del circuito la organización contará con:

- 3 Ambulancias
- Puesto de apoyo del ejercito
- Centro médico de Asturias

CRONOMETRAJE

El cronometraje será realizado por la empresa Empa-t (www.empa-t.com/).

Dorsal chip.

Durante el desarrollo de la prueba se contará con equipos de cronometraje capaces de trabajar bajo condiciones climatológicas extremas y sin necesidad de corriente eléctrica continua.

ALOJAMIENTOS

La organización pone a disponibilidad de los participantes la posibilidad de alojamiento en la residencia de estudiantes del Campus Universitario.

RESTAURACIÓN

En la zona cercana al Campus hay todo tipo de restaurantes y cafeterías donde poder comer.

SERVICIOS AL PARTICIPANTE

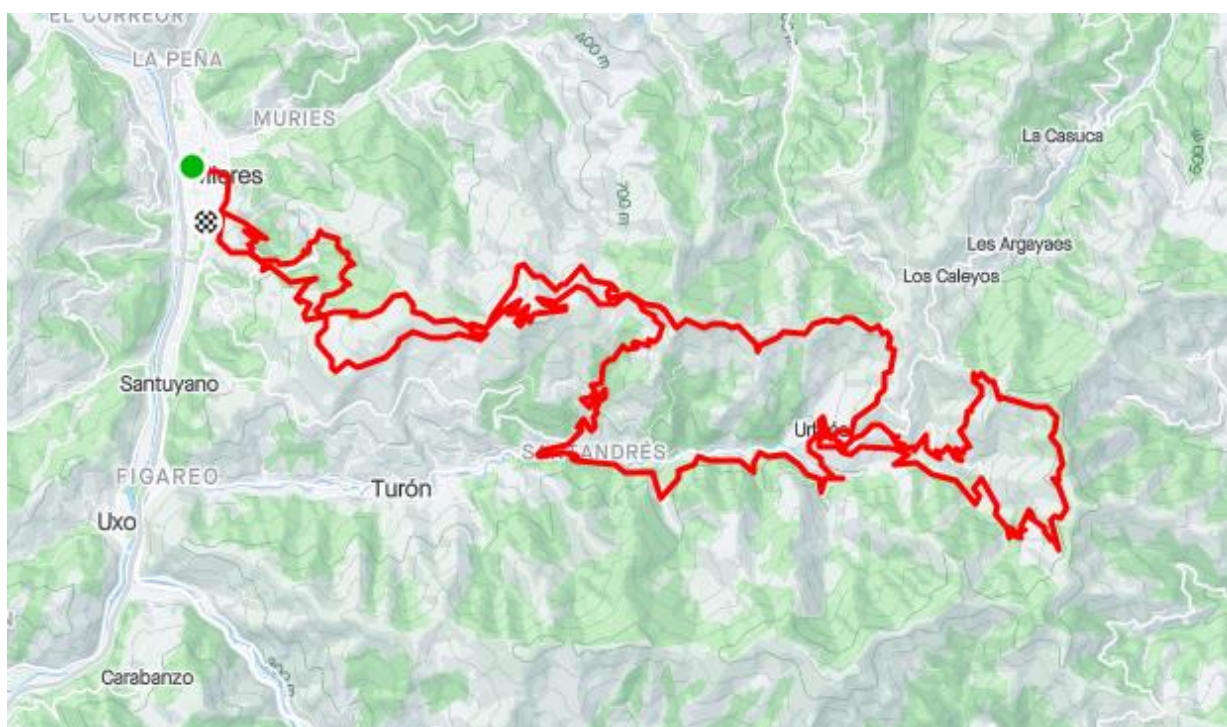
Los vestuarios y duchas están situadas en el Campus Universitario:

<https://www.google.com/maps/search/universidad+de+mieres/@43.2413755,-5.7788238,17z>

ZONA DE SERVICIOS



RECORRIDO



<https://es.wikiloc.com/rutas-mountain-bike/recorrido-desafio-carbon-99731096>