




I TROFEO QUESO CASÍN CICLISMO MÁSTER

ORGANIZADOR: C. C. LUGONES
 LOCALIDAD: CAMPO DE CASO
 CATEGORÍA: MÁSTER - ÉLITE

DÍA: 05/07/15
 HORA: 11:00
 KMS: 110

RUTÓMETRO

Alt.	Localidad	Ctra.	Total	Kms. Pend.	Tramo	MEDIA - Kms/h		
						40	35	30
	SALIDA CAMPO DE CASO	AS-117	0,0	110,0	0	11:00	11:00	11:00
	ROTONDA. Giro dcha. dirección Laviana	AS-117	2,7	107,3	2,7	11:04	11:04	11:05
	TUNEL	AS-117	2,8	107,2	0,1	11:04	11:04	11:05
	TANES	AS-117	7,3	102,7	4,5	11:10	11:12	11:14
	RIOSECO	AS-117	13,1	96,9	5,8	11:19	11:22	11:26
	CRUCE SOTO DE AGUES. Recto dirección Laviana	AS-117	13,8	96,2	0,7	11:20	11:23	11:27
	TUENEL EN DESCENSO	AS-117	15,8	94,2	2,0	11:23	11:27	11:31
	ROTONDA. Recto dirección Laviana	AS-117	18,8	91,2	3,0	11:28	11:32	11:37
	LLORIO. Rotonda. Recto por corredor Nalón	AS-117	20,5	89,5	1,7	11:30	11:35	11:41
	ROTONDA. Recto dirección Laviana	AS-117	22,1	87,9	1,6	11:33	11:37	11:44
	LA CHALANA. Rotonda. Giro dcha. hacia el Puente La Chalana	AS-117	23,4	86,6	1,3	11:35	11:40	11:46
	PUENTE LA CHALANA. Giro dcha. Dirección Puerto Tarna	AS-117	23,7	86,3	0,3	11:35	11:40	11:47
	MUÑERA. META VOLANTE	AS-117	26,1	83,9	2,4	11:39	11:44	11:52
	MUÑERA. Rotonda. Giro Izda. por AS-117	AS-117	26,5	83,5	0,4	11:39	11:45	11:53
	ROTONDA. Recto dirección Laviana	AS-117	28,4	81,6	1,9	11:42	11:48	11:56
	TUNEL	AS-117	31,2	78,8	2,8	11:46	11:53	12:02
	RIOSECO. Giro dcha. Soto de Agues	SC-2	33,0	77,0	1,8	11:49	11:56	12:06
	Villamorey. Cruce. Giro dcha. dirección Soto de Agues	SC-2	34,6	75,4	1,6	11:51	11:59	12:09
	CRUCE. Giro izda. dirección Agues		36,7	73,3	2,1	11:55	12:02	12:13
	CRUCE. Giro izda. dirección Rioseco	SC-2	37,7	72,3	1,0	11:56	12:04	12:15
	Vilamorey. Cruce. Recto	SC-2	39,0	71,0	1,3	11:58	12:06	12:18
	RIOSECO. Giro dcha. dirección Campo Caso	AS-117	40,6	69,4	1,6	12:00	12:09	12:21
	COMIENZA PUERTO	AS-117	43,0	67,0	2,4	12:04	12:13	12:26
	ALTO PANTANO DE TANES. PREMIO MONTAÑA 	AS-117	44,0	66,0	1,0	12:06	12:15	12:28
	GIRO DCHA. antes entrada túnel dirección Les Yanes	AS-117	52,8	57,2	8,8	12:19	12:30	12:45
	ROTONDA entrada Campo Caso. Doble giro dcha. dirección Tarna	AS-117	54,0	56,0	1,2	12:21	12:32	12:48
	GIRO IZDA. dirección centro Campo de Caso	AS-117	54,7	55,3	0,7	12:22	12:33	12:49
	CAMPO DE CASO. INCORPORAN MA-50 MA-60	AS117	55,0	55,0	0,3	12:22	12:34	12:50
	ROTONDA. Giro dcha. dirección Laviana	AS-117	57,7	52,3	2,7	12:26	12:38	12:55
	TUNEL	AS-117	57,8	52,2	0,1	12:26	12:39	12:55
	TANES	AS-117	62,3	47,7	4,5	12:33	12:46	13:04
	RIOSECO	AS-117	68,1	41,9	5,8	12:42	12:56	13:16
	CRUCE SOTO DE AGUES. Recto dirección Laviana	AS-117	68,8	41,2	0,7	12:43	12:57	13:17
	TUENEL EN DESCENSO	AS-117	70,8	39,2	2,0	12:46	13:01	13:21
	ROTONDA. Recto dirección Laviana	AS-117	73,8	36,2	3,0	12:50	13:06	13:27
	LLORIO. Rotonda. Recto por corredor Nalón	AS-117	75,5	34,5	1,7	12:53	13:09	13:31
	ROTONDA. Recto dirección Laviana	AS-117	77,1	32,9	1,6	12:55	13:12	13:34
	LA CHALANA. Rotonda. Giro dcha. hacia el Puente La Chalana	AS-117	78,4	31,6	1,3	12:57	13:14	13:36
	PUENTE LA CHALANA. Giro dcha. Dirección Puerto Tarna	AS-117	78,7	31,3	0,3	12:58	13:14	13:37
	MUÑERA. META VOLANTE	AS-117	81,1	28,9	2,4	13:01	13:19	13:42
	MUÑERA. Rotonda. Giro Izda. por AS-117	AS-117	81,5	28,5	0,4	13:02	13:19	13:43
	ROTONDA. Recto dirección Laviana	AS-117	83,4	26,6	1,9	13:05	13:22	13:46
	TUNEL	AS-117	86,2	23,8	2,8	13:09	13:27	13:52
	RIOSECO. Giro dcha. Soto de Agues	SC-2	88,0	22,0	1,8	13:12	13:30	13:56
	Villamorey. Cruce. Giro dcha. dirección Soto de Agues	SC-2	89,6	20,4	1,6	13:14	13:33	13:59
	CRUCE. Giro izda. dirección Agues		91,7	18,3	2,1	13:17	13:37	14:03
	CRUCE. Giro izda. dirección Rioseco	SC-2	92,7	17,3	1,0	13:19	13:38	14:05
	Vilamorey. Cruce. Recto	SC-2	94,0	16,0	1,3	13:21	13:41	14:08
	RIOSECO. Giro dcha. dirección Campo Caso	AS-117	95,6	14,4	1,6	13:23	13:43	14:11
	COMIENZA PUERTO	AS-117	98,0	12,0	2,4	13:27	13:48	14:16
	ALTO PANTANO DE TANES. PREMIO MONTAÑA 	AS-117	99,0	11,0	1,0	13:28	13:49	14:18
	GIRO DCHA. antes entrada túnel dirección Les Yanes	AS-117	107,8	2,2	8,8	13:41	14:04	14:35
	ROTONDA entrada Campo Caso. Doble giro dcha. dirección Tarna	AS-117	109,0	1,0	1,2	13:43	14:06	14:38
	GIRO IZDA. dirección centro Campo de Caso	AS-117	109,7	0,3	0,7	13:44	14:08	14:39
	CAMPO DE CASO. M E T A 	AS117	110,0	0,0	0,3	13:45	14:08	14:40