



II MEMORIAL MARCELINO TORRONTEGUI

ORGANIZADOR:
LOCALIDAD:
CATEGORÍA:

E. C. CARREÑO
CANDÁS - CARREÑO
MÁSTER

DÍA: 21-06-16
HORA: 17:00
km: 113,15



RUTÓMETRO - ALTÍMETRO

ALTITUD	LOCALIDAD/DESVÍO	CARRETERA	km			MEDIAS HORARIAS - km/h		
			Rec.	Por rec.	Parcial	36	39	42
105	RESTAURANTE TORRONTEGUI (ALTO DE ALBANDI) - SALIDA	AS-239	0	113,15	0	17:00:00	17:00:00	17:00:00
50	LAS ARENAS	AS-239	0,8	112,35	0,8	17:01:20	17:01:13	17:01:08
12	PERÁN - CRUCE IZQ.	AS-239 - CE-2	2,5	110,65	1,7	17:04:10	17:03:50	17:03:34
45	YAVIO	CE-2	5,2	107,95	2,7	17:08:40	17:08:00	17:07:25
53	COYANCA	CE-2	6,2	106,95	1	17:10:20	17:09:32	17:08:51
88	EL PEDREGAL	CE-2	8,4	104,75	2,2	17:14:00	17:12:55	17:12:00
96	LA LEGUA	CE-2	8,6	104,55	0,2	17:14:20	17:13:13	17:12:17
62	LA BARRERA (BAJADA PELIGROSA)	CE-2	10,6	102,55	2	17:17:40	17:16:18	17:15:08
35	CRUCE CE-2 - AS-110, GIRO IZQ.	CE-2 - AS-110	10,85	102,3	0,25	17:18:05	17:16:41	17:15:30
40	TABAZA - ROTONDA 4ª SALIDA	AS-110 - AS-19	11,65	101,5	0,8	17:19:25	17:17:55	17:16:38
114	ALTO DE TABAZA (CABO DE VILLA)	AS-19	12,45	100,7	0,8	17:20:45	17:19:09	17:17:47
60	NAVES	AS-19	15,85	97,3	3,4	17:26:25	17:24:23	17:22:38
40	PRENDES	AS-19	17,85	95,3	2	17:29:45	17:27:27	17:25:30
25	PERVERA	AS-19	19,75	93,4	1,9	17:32:55	17:30:23	17:28:12
10	EL EMPALME - GIRO IZQ. (CURVA CERRADA)	S/Nombre (AS-19 - AS-239)	19,95	93,2	0,2	17:33:15	17:30:41	17:28:30
10	EL EMPALME - GIRO IZQ.	S/Nombre (AS-19 - AS-239)	20,85	92,3	0,9	17:34:45	17:32:04	17:29:47
75	ALBANDI	AS-239	21,75	91,4	0,9	17:36:15	17:33:27	17:31:04
105	P.MONTAÑA . ALTO DE ALBANDI - RESTAURANTE TORRONTEGUI. (PRIMER PASO POR SALIDA-META)	AS-239	22,95	90,2	1,2	17:38:15	17:35:18	17:32:47
50	LAS ARENAS	AS-239	23,75	89,4	0,8	17:39:35	17:36:32	17:33:55
12	PERÁN - CRUCE IZQ.	AS-239 - CE-2	25,45	87,7	1,7	17:42:25	17:39:09	17:36:21
45	YAVIO	CE-2	28,15	85	2,7	17:46:55	17:43:18	17:40:12
53	COYANCA	CE-2	29,15	84	1	17:48:35	17:44:50	17:41:38
88	EL PEDREGAL	CE-2	31,35	81,8	2,2	17:52:15	17:48:13	17:44:47
96	LA LEGUA	CE-2	31,55	81,6	0,2	17:52:35	17:48:32	17:45:04
62	LA BARRERA (BAJADA PELIGROSA)	CE-2	33,55	79,6	2	17:55:55	17:51:36	17:47:55
35	CRUCE CE-2 - AS-110, GIRO IZQ.	CE-2 - AS-110	33,8	79,35	0,25	17:56:20	17:52:00	17:48:17
40	TABAZA - ROTONDA 4ª SALIDA	AS-110 - AS-19	34,6	78,55	0,8	17:57:40	17:53:13	17:49:25
114	ALTO DE TABAZA (CABO DE VILLA)	AS-19	35,4	77,75	0,8	17:59:00	17:54:27	17:50:34
60	NAVES	AS-19	38,8	74,35	3,4	18:04:40	17:59:41	17:55:25
40	PRENDES	AS-19	40,8	72,35	2	18:08:00	18:02:46	17:58:17
25	PERVERA	AS-19	42,7	70,45	1,9	18:11:10	18:05:41	18:01:00
10	EL EMPALME - GIRO IZQ. (CURVA CERRADA)	S/Nombre (AS-19 - AS-239)	42,9	70,25	0,2	18:11:30	18:06:00	18:01:17
10	EL EMPALME - GIRO IZQ.	S/Nombre (AS-19 - AS-239)	43,8	69,35	0,9	18:13:00	18:07:23	18:02:34
75	ALBANDI	AS-239	44,7	68,45	0,9	18:14:30	18:08:46	18:03:51
105	P.MONTAÑA . ALTO DE ALBANDI - RESTAURANTE TORRONTEGUI. (SEGUNDO PASO POR SALIDA-META)	AS-239	45,9	67,25	1,2	18:16:30	18:10:36	18:05:34
50	LAS ARENAS	AS-239	46,7	66,45	0,8	18:17:50	18:11:50	18:06:42
12	PERÁN - CRUCE IZQ.	AS-239 - CE-2	48,4	64,75	1,7	18:20:40	18:14:27	18:09:08
45	YAVIO	CE-2	51,1	62,05	2,7	18:25:10	18:18:36	18:13:00
53	COYANCA	CE-2	52,1	61,05	1	18:26:50	18:20:09	18:14:25
88	EL PEDREGAL	CE-2	54,3	58,85	2,2	18:30:30	18:23:32	18:17:34
96	LA LEGUA	CE-2	54,5	58,65	0,2	18:30:50	18:23:50	18:17:51
62	LA BARRERA (BAJADA PELIGROSA)	CE-2	56,5	56,65	2	18:34:10	18:26:55	18:20:42
35	CRUCE CE-2 - AS-110, GIRO IZQ.	CE-2 - AS-110	56,75	56,4	0,25	18:34:35	18:27:18	18:21:04
40	TABAZA - ROTONDA 4ª SALIDA	AS-110 - AS-19	57,55	55,6	0,8	18:35:55	18:28:32	18:22:12
114	ALTO DE TABAZA (CABO DE VILLA)	AS-19	58,35	54,8	0,8	18:37:15	18:29:46	18:23:21
60	NAVES	AS-19	61,75	51,4	3,4	18:42:55	18:35:00	18:28:12
40	PRENDES	AS-19	63,75	49,4	2	18:46:15	18:38:04	18:31:04
25	PERVERA	AS-19	65,65	47,5	1,9	18:49:25	18:41:00	18:33:47
10	EL EMPALME - GIRO IZQ. (CURVA CERRADA)	S/Nombre (AS-19 - AS-239)	65,85	47,3	0,2	18:49:45	18:41:18	18:34:04
10	EL EMPALME - GIRO IZQ.	S/Nombre (AS-19 - AS-239)	66,75	46,4	0,9	18:51:15	18:42:41	18:35:21
75	ALBANDI	AS-239	67,65	45,5	0,9	18:52:45	18:44:04	18:36:38
105	P.MONTAÑA . ALTO DE ALBANDI - RESTAURANTE TORRONTEGUI. (TERCER PASO POR SALIDA-META)	AS-239	68,85	44,3	1,2	18:54:45	18:45:55	18:38:21



II MEMORIAL MARCELINO TORRONTEGUI

ORGANIZADOR:
LOCALIDAD:
CATEGORÍA:

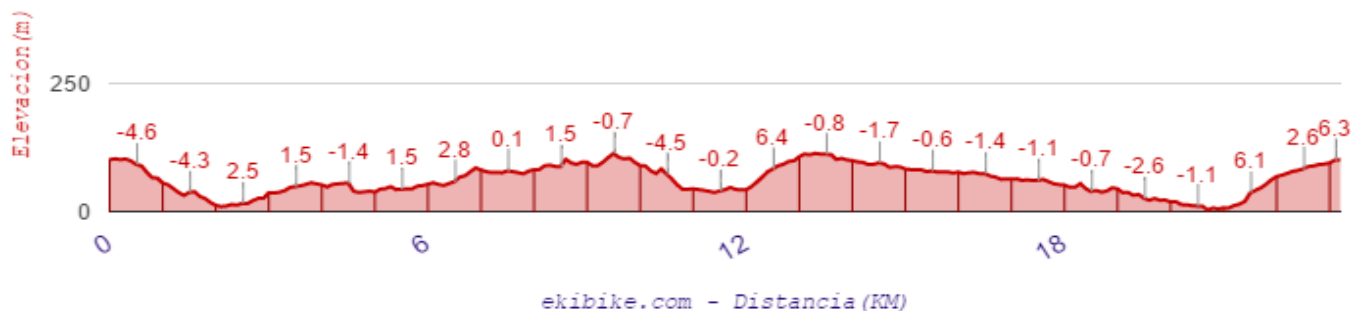
E. C. CARREÑO
CANDÁS - CARREÑO
MÁSTER

DÍA: 21-06-16
HORA: 17:00
km: 113,15



RUTÓMETRO - ALTÍMETRO

ALTITUD	LOCALIDAD/DESVÍO	CARRETERA	km			MEDIAS HORARIAS - km/h		
			Rec.	Por rec.	Parcial	36	39	42
50	LAS ARENAS	AS-239	69,65	43,5	0,8	18:56:05	18:47:09	18:39:30
12	PERÁN - CRUCE IZQ.	AS-239 - CE-2	71,35	41,8	1,7	18:58:55	18:49:46	18:41:55
45	YAVIO	CE-2	74,05	39,1	2,7	19:03:25	18:53:55	18:45:47
53	COYANCA	CE-2	75,05	38,1	1	19:05:05	18:55:27	18:47:12
88	EL PEDREGAL	CE-2	77,25	35,9	2,2	19:08:45	18:58:50	18:50:21
96	LA LEGUA	CE-2	77,45	35,7	0,2	19:09:05	18:59:09	18:50:38
62	LA BARRERA (BAJADA PELIGROSA)	CE-2	79,45	33,7	2	19:12:25	19:02:13	18:53:30
35	CRUCE CE-2 - AS-110, GIRO IZQ.	CE-2 - AS-110	79,7	33,45	0,25	19:12:50	19:02:36	18:53:51
40	TABAZA - ROTONDA 4ª SALIDA	AS-110 - AS-19	80,5	32,65	0,8	19:14:10	19:03:50	18:55:00
114	ALTO DE TABAZA (CABO DE VILLA)	AS-19	81,3	31,85	0,8	19:15:30	19:05:04	18:56:08
60	NAVES	AS-19	84,7	28,45	3,4	19:21:10	19:10:18	19:01:00
40	PRENDES	AS-19	86,7	26,45	2	19:24:30	19:13:23	19:03:51
25	PERVERA	AS-19	88,6	24,55	1,9	19:27:40	19:16:18	19:06:34
10	EL EMPALME - GIRO IZQ. (CURVA CERRADA)	S/Nombre (AS-19 - AS-239)	88,8	24,35	0,2	19:28:00	19:16:36	19:06:51
10	EL EMPALME - GIRO IZQ.	S/Nombre (AS-19 - AS-239)	89,7	23,45	0,9	19:29:30	19:18:00	19:08:08
75	ALBANDI	AS-239	90,6	22,55	0,9	19:31:00	19:19:23	19:09:25
105	P.MONTAÑA . ALTO DE ALBANDI - RESTAURANTE TORRONTEGUI. (CUARTO PASO POR SALIDA-META)	AS-239	91,8	21,35	1,2	19:33:00	19:21:13	19:11:08
50	LAS ARENAS	AS-239	92,6	20,55	0,8	19:34:20	19:22:27	19:12:17
12	PERÁN - CRUCE IZQ.	AS-239 - CE-2	94,3	18,85	1,7	19:37:10	19:25:04	19:14:42
45	YAVIO	CE-2	97	16,15	2,7	19:41:40	19:29:13	19:18:34
53	COYANCA	CE-2	98	15,15	1	19:43:20	19:30:46	19:20:00
88	EL PEDREGAL	CE-2	100,2	12,95	2,2	19:47:00	19:34:09	19:23:08
96	LA LEGUA	CE-2	100,4	12,75	0,2	19:47:20	19:34:27	19:23:25
62	LA BARRERA (BAJADA PELIGROSA)	CE-2	102,4	10,75	2	19:50:40	19:37:32	19:26:17
35	CRUCE CE-2 - AS-110, GIRO IZQ.	CE-2 - AS-110	102,65	10,5	0,25	19:51:05	19:37:55	19:26:38
40	TABAZA - ROTONDA 4ª SALIDA	AS-110 - AS-19	103,45	9,7	0,8	19:52:25	19:39:09	19:27:47
114	ALTO DE TABAZA (CABO DE VILLA)	AS-19	104,25	8,9	0,8	19:53:45	19:40:23	19:28:55
60	NAVES	AS-19	107,65	5,5	3,4	19:59:25	19:45:36	19:33:47
40	PRENDES	AS-19	109,65	3,5	2	20:02:45	19:48:41	19:36:38
25	PERVERA - CRUCE IZQ. (RESIDENCIA EMPRESARIAL PRENDES - ANTIGUAS ESCUELAS PRENDES)	S/Nombre (AS-19 - AS-239)	111,55	1,6	1,9	20:05:55	19:51:36	19:39:21
25	BARRERES	S/Nombre (AS-19 - AS-239)	111,65	1,5	0,1	20:06:05	19:51:46	19:39:30
85	CAICORRIDA	AS-239	112,3	0,85	0,65	20:07:10	19:52:46	19:40:25
105	P.MONTAÑA . ALTO DE ALBANDI - RESTAURANTE TORRONTEGUI. (QUINTO PASO POR SALIDA-META)	AS-239	113,15	0	0,85	20:08:35	19:54:04	19:41:38





II MEMORIAL MARCELINO TORRONTEGUI

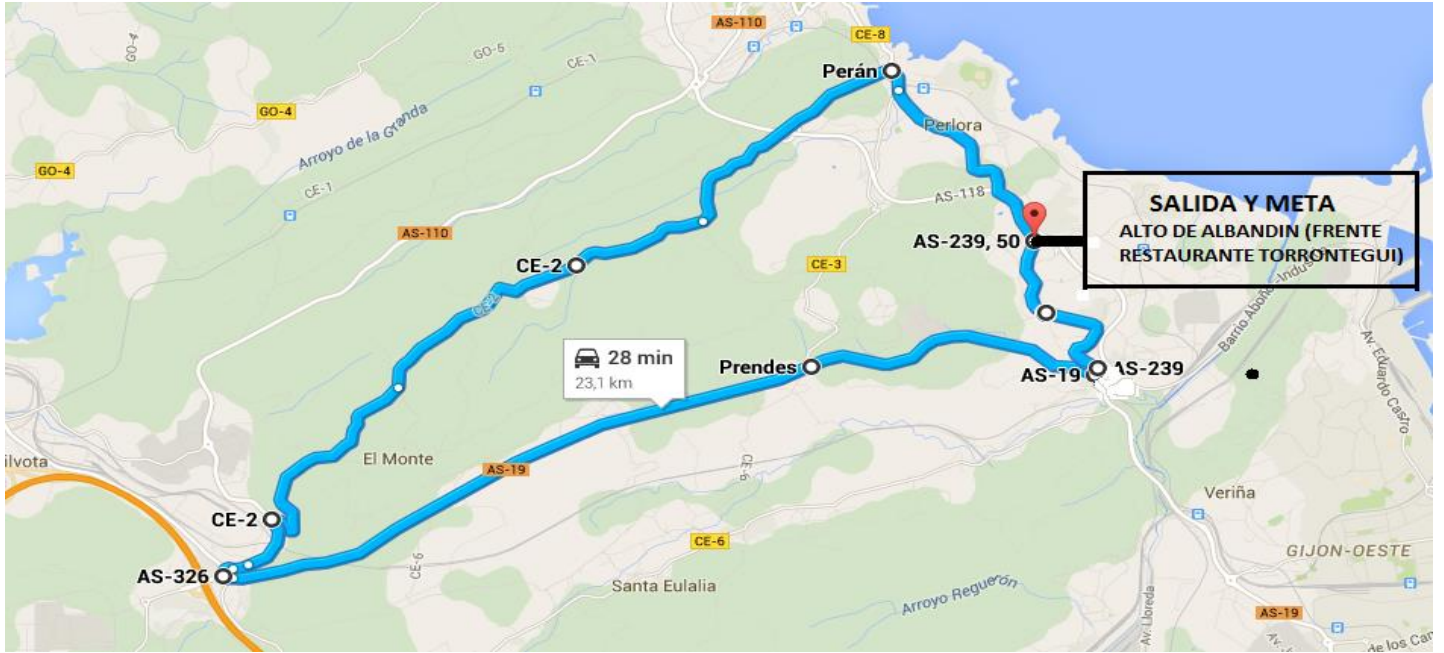
ORGANIZADOR:
LOCALIDAD:
CATEGORÍA:

E. C. CARREÑO
CANDÁS - CARREÑO
MÁSTER

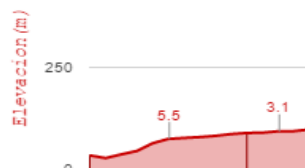
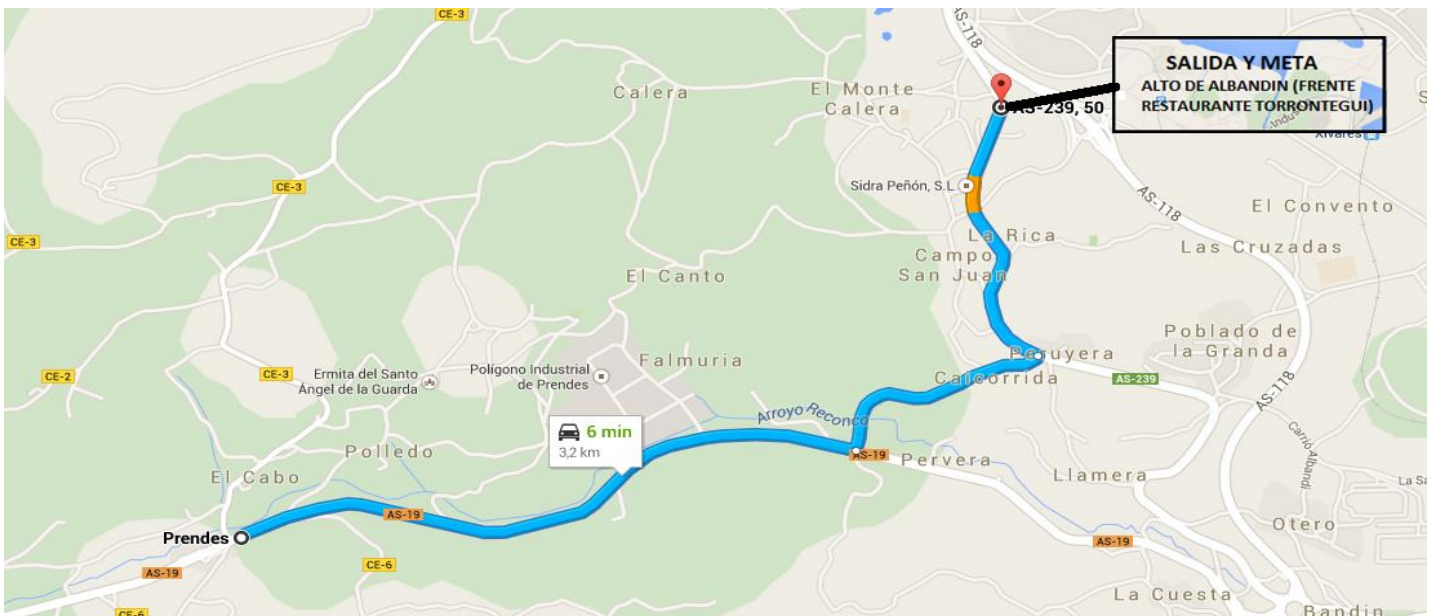
DÍA: 21-06-16
HORA: 17:00
km: 113,15



RUTÓMETRO - ALTÍMETRO



DETALLE DESVIO ULTIMA VUELTA (META SUBIDA BARRERES - EL FONCARRAL AS19 - AS239)



ekibike.com -
Distancia (KM)