














I TROFEO VILLA DE PRAVIA

ORGANIZADOR: E. C. Santi Pérez-Mirador del Nalón
 LOCALIDAD: PRAVIA
 CATEGORÍA: CADETE

DÍA: 17/05/15
 HORA: 11:00
 KMS: 59,5

RUTÓMETRO

Recorrido neutralizado. Avda. Carmen Miranda, C/ Aloyas hasta AS-16

Alt.	Localidad	Ctra.	Total	Kms. Pend.	Tramo	MEDIA - Kms/h		
						35	40	42
	SALIDA.- AS-16 Bajo puente tren. Direcc. Cornellana	AS-16	0,0	59,5	0,0	11:00	11:00	11:00
	Cruce Quinzanas. Recto por AS-16	AS-16	2,7	56,8	2,7	11:04	11:04	11:03
	Precaución: Túnel sin iluminar 	AS-16	3,4	56,1	0,7	11:05	11:05	11:04
	Cruce Corias. Se continúa por AS-16	AS-16	6,1	53,4	2,7	11:10	11:09	11:08
	Cruce Doriga. Giro dcha. - PRECAUCIÓN SETOS CENTRALES	N-634	10,4	49,1	4,3	11:17	11:15	11:14
	Cornellana. Giro dcha. direcc. Pravia META VOLANTE	AS-347	11,2	48,3	0,8	11:19	11:16	11:16
	PRECAUCIÓN. Estrechamiento pronunciado 	AS-347	12,7	46,8	1,5	11:21	11:19	11:18
	Luerces. Precaución Curva pronunciada 	AS-347	13,4	46,1	0,7	11:22	11:20	11:19
	Repolles	AS-347	15,1	44,4	1,7	11:25	11:22	11:21
	Palla, comienza puerto 	AS-347	17,3	42,2	2,2	11:29	11:25	11:24
	ALTO DE PALLA PREMIO DE MONTAÑA 	AS-347	19,2	40,3	1,9	11:32	11:28	11:27
	Cruce de Campa. Se continúa recto	AS-347	20,5	39,0	1,3	11:35	11:30	11:29
	Prahua	AS-347	22,9	36,6	2,4	11:39	11:34	11:32
	Cruce Aloyas. Dirección Fontana	AS-347	23,1	36,4	0,2	11:39	11:34	11:33
	Rotonda Fontana. Dirección Cornellana	AS-347	23,2	36,3	0,1	11:39	11:34	11:33
	Cruce Dcha. dirección Cornellana por AS-16	AS-16	23,4	36,1	0,2	11:40	11:35	11:33
	Cruce Quinzanas. Recto por AS-16	AS-16	26,1	33,4	2,7	11:44	11:39	11:37
	Precaución: Túnel sin iluminar 	AS-16	26,8	32,7	0,7	11:45	11:40	11:38
	GIRO Dcha. dirección Corias por AS-347	AS-347	29,5	30,0	2,7	11:50	11:44	11:42
	CORIAS. Giro dcha. dirección Pravia	AS-347	29,8	29,7	0,3	11:51	11:44	11:42
	Palla, comienza puerto	AS-347	32,0	27,5	2,2	11:54	11:48	11:45
	ALTO DE PALLA No puntuable	AS-347	33,9	25,6	1,9	11:58	11:50	11:48
	Cruce de Campa. Se continúa recto	AS-347	35,2	24,3	1,3	12:00	11:52	11:50
	Prahua frente cuartel Guardia Civil META VOLANTE	AS-347	37,6	21,9	2,4	12:04	11:56	11:53
	Cruce Aloyas. Dirección Fontana	AS-347	37,8	21,7	0,2	12:04	11:56	11:54
	Rotonda Fontana. Dirección Cornellana	AS-347	37,9	21,6	0,1	12:04	11:56	11:54
	Cruce Dcha. dirección Cornellana por AS-16	AS-16	38,1	21,4	0,2	12:05	11:57	11:54
	Cruce Quinzanas. Recto por AS-16	AS-16	40,8	18,7	2,7	12:09	12:01	11:58
	Precaución: Túnel sin iluminar 	AS-16	41,5	18,0	0,7	12:11	12:02	11:59
	GIRO Dcha. dirección Corias por AS-347	AS-347	44,2	15,3	2,7	12:15	12:06	12:03
	CORIAS. Giro dcha. dirección Pravia	AS-347	44,5	15,0	0,3	12:16	12:06	12:03
	Palla, comienza puerto 	AS-347	46,7	12,8	2,2	12:20	12:10	12:06
	ALTO DE PALLA PREMIO DE MONTAÑA 	AS-347	48,6	10,9	1,9	12:23	12:12	12:09
	Cruce de Campa. Se continúa recto	AS-347	49,9	9,6	1,3	12:25	12:14	12:11
	Prahua	AS-347	52,3	7,2	2,4	12:29	12:18	12:14
	Cruce Aloyas. Dirección Fontana	AS-347	52,5	7,0	0,2	12:30	12:18	12:15
	Rotonda Fontana. Dirección Cornellana	AS-347	52,6	6,9	0,1	12:30	12:18	12:15
	Cruce Dcha. dirección Cornellana por AS-16	AS-16	52,8	6,7	0,2	12:30	12:19	12:15
	Cruce Quinzanas. Giro izda. por AS-39	AS-39	55,5	4,0	2,7	12:35	12:23	12:19
	Comienza Puerto. Dirección Forcinas 	AS-39	55,7	3,8	0,2	12:35	12:23	12:19
	ALTO LA CAMPA. PREMIO DE MONTAÑA 	AS-39	56,4	3,1	0,7	12:36	12:24	12:20
	PORCINAS	AS-347	57,7	1,8	1,3	12:38	12:26	12:22
	Cruce Aloyas. Dirección Fontana	AS-347	59,2	0,3	1,5	12:41	12:28	12:24
	Rotonda Fontana. Precaución Giro izda. 	AS-347	59,3	0,2	0,1	12:41	12:28	12:24
	PRAVIA. C/ San Antonio META en Avda. Carmen Miranda 		59,5	0,0	0,2	12:42	12:29	12:25