

CONCENTRACIÓN Y FIRMA: De 8:30 a 9:15 horas. En Bézjar (Plaza Mayor, frente Ayuntamiento)

LLAMADA: A las 9:20 horas.

SALIDA NEUTRALIZADA: A las 9:25 horas, por C/ de las Armas, giro izda. y der. con estrechamiento por C/ Colón, Plaza España (Paso por Meta) giro der. por Avda. del Ejército. Giro Izda. por C/ Miguel de Cervantes. Isleta central 300 mts paso por la der. (precaución). Ctra. Salamanca. Giro izda. por C/ Sierra de Francia. Giro izda. direc. Ciudad Rodrigo por SA-220. Bézjar (fin población). Puente Río Riofrío. Ctra. SA-220 punto kilométrico 1. **Total: 2,4 Kms.**

HORARIO PREVISTO

ITINERARIO DETALLADO		Km. REC.	POR REC.	36 Km/h.	38 Km/h.	40 Km/h.
SA-220	Salida: Ctra. SA-220 Km.1	0,0	56,6	9:30	9:30	9:30
	Puente sobre A-66 direc. Ciudad Rodrigo	1,6	55,0	9:32	9:32	9:32
	Descenso curva 180º hacia der. (precaución). Bandera Amarilla	5,3	51,3	9:38	9:38	9:37
	Cruce todo recto direc. Ciudad Rodrigo	6,9	49,7	9:41	9:40	9:40
	Giro izda. direc. La Calzada de Bézjar por C-515 (ctra. ligeramente en mal estado)	7,9	48,7	9:43	9:42	9:41
C-515	Inicio Circuito. Comienzo 1ª Vuelta	8,0	48,6	9:43	9:42	9:42
	La Calzada de Bézjar (exterior). Inicio población	8,9	47,7	9:44	9:44	9:43
	La Calzada de Bézjar (exterior). Fin población	9,2	47,4	9:45	9:44	9:43
	Cruce todo recto	10,0	46,6	9:46	9:45	9:45
	Valdehijaderos (inicio población)	12,2	44,4	9:50	9:49	9:48
	C/ del Regadillo	12,3	44,3	9:50	9:49	9:48
	Giro der. por C/ de la Iglesia (precaución). Bandera Amarilla	12,4	44,2	9:50	9:49	9:48
	Valdehijaderos (fin población)	12,7	43,9	9:51	9:50	9:49
	Fin ctra. ligeramente en mal estado	14,2	42,4	9:53	9:52	9:51
	Horcajo de Montemayor (inicio población)	16,4	40,2	9:57	9:55	9:54
	Giro der. por C/ Nueva (precaución). Bandera Amarilla	16,5	40,1	9:57	9:56	9:54
Camino de Cristóbal	Horcajo de Montemayor (fin población) por Camino de Cristóbal	16,7	39,9	9:57	9:56	9:55
	Puente paso muy estrecho (precaución). Bandera Amarilla	16,8	39,8	9:58	9:56	9:55
	Giro der. direc. Bézjar por SA-220	20,1	36,5	10:03	10:01	10:00
SA-220	Puente Río Sagusin	23,8	32,8	10:09	10:07	10:05
	Cruce todo recto	25,5	31,1	10:12	10:10	10:08
C-515	Cruce giro der. por C-515 direc. La Calzada de Bézjar. Comienzo 2ª Vuelta	27,4	29,2	10:15	10:13	10:11
	La Calzada de Bézjar (exterior). Inicio población	28,3	28,3	10:17	10:14	10:12
	La Calzada de Bézjar (exterior). Fin población	28,6	28,0	10:17	10:15	10:12
	Cruce todo recto	29,4	27,2	10:19	10:16	10:14
	Valdehijaderos (inicio población)	31,6	25,0	10:22	10:19	10:17
	C/ del Regadillo	31,7	24,9	10:22	10:20	10:17
	Giro der. por C/ de la Iglesia (precaución). Bandera Amarilla	31,8	24,8	10:23	10:20	10:17
	Valdehijaderos (fin población)	32,1	24,5	10:23	10:20	10:18
	Fin Ctra. ligeramente en mal estado	33,6	23,0	10:26	10:23	10:20
	Horcajo de Montemayor (inicio población)	35,8	20,8	10:29	10:26	10:23
	Giro der. por C/ Nueva (precaución). Bandera Amarilla	35,9	20,7	10:29	10:26	10:23
Camino de Cristóbal	Horcajo de Montemayor (fin población) por Camino de Cristóbal	36,1	20,5	10:30	10:27	10:24
	Puente paso muy estrecho (precaución). Bandera Amarilla	36,2	20,4	10:30	10:27	10:24
	Giro der. direc. Bézjar por SA-220	39,5	17,1	10:35	10:32	10:29
SA-220	Puente Río Sagusin	43,2	13,4	10:42	10:38	10:34
	Cruce todo recto	44,9	11,7	10:44	10:40	10:37
	Cruce todo recto. Fin 2ª Vuelta. Abandono Circuito	46,8	9,8	10:48	10:43	10:40
	Cruce todo recto	47,7	8,9	10:49	10:45	10:41
	Puente sobre A-66 direc. Bézjar	52,9	3,7	10:58	10:53	10:49
	Descenso curva izda. (precaución). Bandera Amarilla	53,1	3,5	10:58	10:53	10:49
Semi-urbano	Descenso curva 180º hacia der. (precaución). Bandera Amarilla	54,1	2,5	11:00	10:55	10:51
	Puente paso muy estrecho en curva izda.-der. (precaución). Bandera Amarilla	54,4	2,2	11:00	10:55	10:51
	Giro izda. Puente estrecho (precaución). Bandera Amarilla	54,5	2,1	11:00	10:56	10:51
	Giro der. por Ctra. Circunvalación. Bézjar (inicio población)	54,6	2,0	11:01	10:56	10:51
	Ronda de Viriato	54,9	1,7	11:01	10:56	10:52
	Giro izda. por C/ Olivillas	55,7	0,9	11:02	10:57	10:53
	Giro izda-der. en subida. Estrechamiento (precaución). Bandera Amarilla	56,0	0,6	11:03	10:58	10:54
	Giro der. por C/ Colón	56,1	0,5	11:03	10:58	10:54
	Baden (precaución)	56,2	0,4	11:03	10:58	10:54
	Desvío de vehículos, giro der. e izda hacia C/ Antonio Machado	56,3	0,3	11:03	10:58	10:54
Urbano	Baden (precaución)	56,4	0,2	11:04	10:59	10:54
	Baden (precaución)	56,5	0,1	11:04	10:59	10:54
	Meta: Bézjar (Plaza España frente Residencia San José)	56,6	0,0	11:04	10:59	10:54
				1:34	1:29	1:24

LLEGADA: Último Km.: En subida al 4% con curva sinuosa izda.-der.- a 600 mts.. Giro 90º der. a 450 mts.. Badenes en últimos 400 mts. Giro der. entrada Plaza España a 75 mts. Anchura 9 mts.

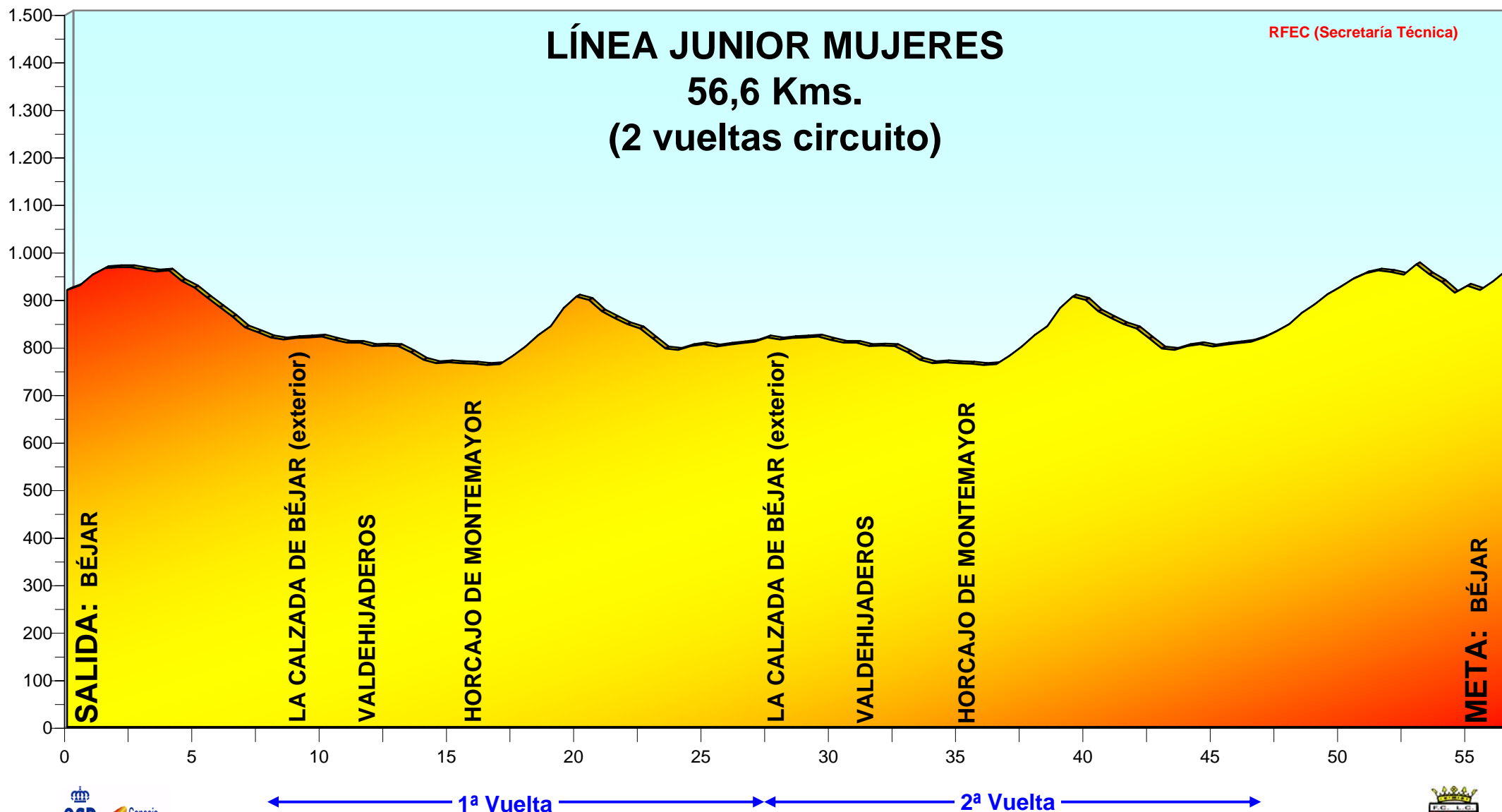


www.rfec.com

CAMPEONATOS DE ESPAÑA DE CICLISMO EN RUTA



Excmo. Ayto. de Béjar





CAMPEONATO DE ESPAÑA LÍNEA JUNIOR HOMBRES

www.rfec.com



Excmo. Ayto. de Béjar

CONCENTRACIÓN Y FIRMA: De 10:30 a 11:15 horas. En Béjar (Plaza Mayor, frente Ayuntamiento)

LLAMADA: A las 11:20 horas.

SALIDA NEUTRALIZADA: A las 11:25 horas, por C/ de las Armas, giro izda. y der. con estrechamiento por C/ Colón, Plaza España (Paso por Meta) giro der. por Avda. del Ejército, Giro Izda. por C/ Miguel de Cervantes, Isleta central 300 mts paso por la der. (precaución), Ctra. Salamanca, Giro izda. por C/ Sierra de Francia, Giro izda. direc. Ciudad Rodrigo por SA-220, Béjar (fin población), Puente Río Riofrío, Ctra. SA-220 punto kilométrico 1. **Total: 2,4 Kms.**

HORARIO PREVISTO













ITINERARIO DETALLADO		Km.	REC.	POR REC.	38 Km/h.	40 Km/h.	42 Km/h.
SA-220	Salida: Ctra. SA-220 Km.1	0,0	114,8	11:30	11:30	11:30	11:30
	Puente sobre A-66 direc. Ciudad Rodrigo	1,6	113,2	11:32	11:32	11:32	11:32
	Descenso curva 180º hacia der. (precaución). Bandera Amarilla	5,3	109,5	11:38	11:37	11:37	11:37
	Cruce todo recto direc. Ciudad Rodrigo	6,9	107,9	11:40	11:40	11:39	11:39
	Giro izda. direc. La Calzada de Béjar por C-515 (ctra. ligeramente en mal estado)	7,9	106,9	11:42	11:41	11:41	11:41
C-515	Inicio Circuito. Comienzo 1ª Vuelta	8,0	106,8	11:42	11:42	11:41	11:41
	La Calzada de Béjar (exterior). Inicio población	8,9	105,9	11:44	11:43	11:42	11:42
	La Calzada de Béjar (exterior). Fin población	9,2	105,6	11:44	11:43	11:43	11:43
	Cruce todo recto	10,0	104,8	11:45	11:45	11:44	11:44
	Valdehijaderos (inicio población)	12,2	102,6	11:49	11:48	11:47	11:47
	C/ del Regadillo	12,3	102,5	11:49	11:48	11:47	11:47
	Giro der. por C/ de la Iglesia (precaución). Bandera Amarilla	12,4	102,4	11:49	11:48	11:47	11:47
	Valdehijaderos (fin población)	12,7	102,1	11:50	11:49	11:48	11:48
	Fin ctra. ligeramente en mal estado	14,2	100,6	11:52	11:51	11:50	11:50
	Horcajo de Montemayor (inicio población)	16,4	98,4	11:55	11:54	11:53	11:53
Camino de Cristóbal	Giro der. por C/ Nueva (precaución). Bandera Amarilla	16,5	98,3	11:56	11:54	11:53	11:53
	Horcajo de Montemayor (fin población) por Camino de Cristóbal	16,7	98,1	11:56	11:55	11:53	11:53
	Puente paso muy estrecho (precaución). Bandera Amarilla	16,8	98,0	11:56	11:55	11:54	11:54
SA-220	Giro der. direc. Béjar por SA-220	20,1	94,7	12:01	12:00	11:58	11:58
	Puente Río Sagusin	23,8	91,0	12:07	12:05	12:04	12:04
	Cruce todo recto	25,5	89,3	12:10	12:08	12:06	12:06
C-515	Cruce giro der. por C-515 direc. La Calzada de Béjar. Comienzo 2ª Vuelta	27,4	87,4	12:13	12:11	12:09	12:09
	La Calzada de Béjar (exterior). Inicio población	28,3	86,5	12:14	12:12	12:10	12:10
	La Calzada de Béjar (exterior). Fin población	28,6	86,2	12:15	12:12	12:10	12:10
	Cruce todo recto	29,4	85,4	12:16	12:14	12:12	12:12
	Valdehijaderos (inicio población)	31,6	83,2	12:19	12:17	12:15	12:15
	C/ del Regadillo	31,7	83,1	12:20	12:17	12:15	12:15
	Giro der. por C/ de la Iglesia (precaución). Bandera Amarilla	31,8	83,0	12:20	12:17	12:15	12:15
	Valdehijaderos (fin población)	32,1	82,7	12:20	12:18	12:15	12:15
	Fin ctra. ligeramente en mal estado	33,6	81,2	12:23	12:20	12:18	12:18
	Horcajo de Montemayor (inicio población)	35,8	79,0	12:26	12:23	12:21	12:21
Camino de Cristóbal	Giro der. por C/ Nueva (precaución). Bandera Amarilla	35,9	78,9	12:26	12:23	12:21	12:21
	Horcajo de Montemayor (fin población) por Camino de Cristóbal	36,1	78,7	12:27	12:24	12:21	12:21
	Puente paso muy estrecho (precaución). Bandera Amarilla	36,2	78,6	12:27	12:24	12:21	12:21
SA-220	Giro der. direc. Béjar por SA-220	39,5	75,3	12:32	12:29	12:26	12:26
	Puente Río Sagusin	43,2	71,6	12:38	12:34	12:31	12:31
	Cruce todo recto	44,9	69,9	12:40	12:37	12:34	12:34
C-515	Cruce giro der. por C-515 direc. La Calzada de Béjar. Comienzo 3ª Vuelta	46,8	68,0	12:43	12:40	12:36	12:36
	La Calzada de Béjar (exterior). Inicio población	47,7	67,1	12:45	12:41	12:38	12:38
	La Calzada de Béjar (exterior). Fin población	48,0	66,8	12:45	12:42	12:38	12:38
	Cruce todo recto	48,8	66,0	12:47	12:43	12:39	12:39
	Valdehijaderos (inicio población)	51,0	63,8	12:50	12:46	12:42	12:42
	C/ del Regadillo	51,1	63,7	12:50	12:46	12:43	12:43
	Giro der. por C/ de la Iglesia (precaución). Bandera Amarilla	51,2	63,6	12:50	12:46	12:43	12:43
	Valdehijaderos (fin población)	51,5	63,3	12:51	12:47	12:43	12:43
	Fin Ctra. ligeramente en mal estado	53,0	61,8	12:53	12:49	12:45	12:45
	Horcajo de Montemayor (inicio población)	55,2	59,6	12:57	12:52	12:48	12:48
Camino de Cristóbal	Giro der. por C/ Nueva (precaución). Bandera Amarilla	55,3	59,5	12:57	12:52	12:49	12:49
	Horcajo de Montemayor (fin población) por Camino de Cristóbal	55,5	59,3	12:57	12:53	12:49	12:49
	Puente paso muy estrecho (precaución). Bandera Amarilla	55,6	59,2	12:57	12:53	12:49	12:49
SA-220	Giro der. direc. Béjar por SA-220	58,9	55,9	13:03	12:58	12:54	12:54
	Puente Río Sagusin	62,6	52,2	13:08	13:03	12:59	12:59
	Cruce todo recto	64,3	50,5	13:11	13:06	13:01	13:01
SA-220	Cruce giro der. por C-515 direc. La Calzada de Béjar. Comienzo 4ª Vuelta	66,2	48,6	13:14	13:09	13:04	13:04

CONCENTRACIÓN Y FIRMA: De 10:30 a 11:15 horas. En Béjar (Plaza Mayor, frente Ayuntamiento)

LLAMADA: A las 11:20 horas.

SALIDA NEUTRALIZADA: A las 11:25 horas, por C/ de las Armas, giro izda. y der. con estrechamiento por C/ Colón, Plaza España (Paso por Meta) giro der. por Avda. del Ejército, Giro Izda. por C/ Miguel de Cervantes, Isleta central 300 mts paso por la der. (precaución). Ctra. Salamanca, Giro izda. por C/ Sierra de Francia, Giro izda. direc. Ciudad Rodrigo por SA-220, Béjar (fin población), Puente Río Riofrío, Ctra. SA-220 punto kilométrico 1. **Total: 2,4 Kms.**

HORARIO PREVISTO

ITINERARIO DETALLADO		Km.	REC.	POR REC.	38 Km/h.	40 Km/h.	42 Km/h.
SA-220	La Calzada de Béjar (exterior). Inicio población	67,1	47,7	13:15	13:10	13:05	
	La Calzada de Béjar (exterior). Fin población	67,4	47,4	13:16	13:11	13:06	
	Cruce todo recto	68,2	46,6	13:17	13:12	13:07	
	Valdehijaderos (inicio población)	70,4	44,4	13:21	13:15	13:10	
	C/ del Regadillo	70,5	44,3	13:21	13:15	13:10	
	Giro der. por C/ de la Iglesia (precaución). Bandera Amarilla 	70,6	44,2	13:21	13:15	13:10	
	Valdehijaderos (fin población)	70,9	43,9	13:21	13:16	13:11	
	Fin Ctra. ligeramente en mal estado)	72,4	42,4	13:24	13:18	13:13	
	Horcajo de Montemayor (inicio población)	74,6	40,2	13:27	13:21	13:16	
	Giro der. por C/ Nueva (precaución). Bandera Amarilla 	74,7	40,1	13:27	13:22	13:16	
	Horcajo de Montemayor (fin población) por Camino de Cristóbal	74,9	39,9	13:28	13:22	13:17	
	Puente paso muy estrecho (precaución). Bandera Amarilla 	75,0	39,8	13:28	13:22	13:17	
	Giro der. direc. Béjar por SA-220	78,3	36,5	13:33	13:27	13:21	
	Puente Río Sagusin	82,0	32,8	13:39	13:33	13:27	
	Cruce todo recto	83,7	31,1	13:42	13:35	13:29	
	Cruce giro der. por C-515 direc. La Calzada de Béjar. Comienzo 5ª Vuelta	85,6	29,2	13:45	13:38	13:32	
	La Calzada de Béjar (exterior). Inicio población	86,5	28,3	13:46	13:39	13:33	
	La Calzada de Béjar (exterior). Fin población	86,8	28,0	13:47	13:40	13:34	
	Cruce todo recto	87,6	27,2	13:48	13:41	13:35	
	Valdehijaderos (inicio población)	89,8	25,0	13:51	13:44	13:38	
	C/ del Regadillo	89,9	24,9	13:51	13:44	13:38	
	Giro der. por C/ de la Iglesia (precaución). Bandera Amarilla 	90,0	24,8	13:52	13:45	13:38	
	Valdehijaderos (fin población)	90,3	24,5	13:52	13:45	13:39	
	Fin Ctra. ligeramente en mal estado)	91,8	23,0	13:54	13:47	13:41	
	Horcajo de Montemayor (inicio población)	94,0	20,8	13:58	13:51	13:44	
	Giro der. por C/ Nueva (precaución). Bandera Amarilla 	94,1	20,7	13:58	13:51	13:44	
	Horcajo de Montemayor (fin población) por Camino de Cristóbal	94,3	20,5	13:58	13:51	13:44	
	Puente paso muy estrecho (precaución). Bandera Amarilla 	94,4	20,4	13:59	13:51	13:44	
	Giro der. direc. Béjar por SA-220	97,7	17,1	14:04	13:56	13:49	
	Puente Río Sagusin	101,4	13,4	14:10	14:02	13:54	
Cruce todo recto	103,1	11,7	14:12	14:04	13:57		
Cruce todo recto. Fin 5ª Vuelta. Abandono Circuito	105,0	9,8	14:15	14:07	14:00		
Cruce todo recto	105,9	8,9	14:17	14:08	14:01		
Puente sobre A-66 direc. Béjar	111,1	3,7	14:25	14:16	14:08		
Descenso curva izda. (precaución). Bandera Amarilla 	111,3	3,5	14:25	14:16	14:09		
Descenso curva 180º hacia der. (precaución). Bandera Amarilla 	112,3	2,5	14:27	14:18	14:10		
Semi-urbano	Puente paso muy estrecho en curva izda.-der. (precaución). Bandera Amarilla 	112,6	2,2	14:27	14:18	14:10	
	Giro izda. Puente estrecho (precaución). Bandera Amarilla 	112,7	2,1	14:27	14:19	14:11	
	Giro der. por Ctra. Circunvalación. Béjar (inicio población)	112,8	2,0	14:28	14:19	14:11	
Urbano	Ronda de Viriato	113,1	1,7	14:28	14:19	14:11	
	Giro izda. por C/ Olivillas	113,9	0,9	14:29	14:20	14:12	
	Giro izda-der. en subida. Estrechamiento (precaución). Bandera Amarilla 	114,2	0,6	14:30	14:21	14:13	
	Giro der. por C/ Colón	114,3	0,5	14:30	14:21	14:13	
	Baden (precaución)	114,4	0,4	14:30	14:21	14:13	
	Desvío de vehículos, giro der. e izda hacia C/ Antonio Machado 	114,5	0,3	14:30	14:21	14:13	
	Baden (precaución)	114,6	0,2	14:30	14:21	14:13	
	Baden (precaución)	114,7	0,1	14:31	14:22	14:13	
Meta: Béjar (Plaza España frente Residencia San José)	114,8	0,0	14:31	14:22	14:14		
					3:01	2:52	2:44

LLEGADA: Último Km.: En subida al 4% con curva sinuosa izda.-der.- a 600 mts., Giro 90º der. a 450 mts., Badenes en últimos 400 mts., Giro der. entrada Plaza España a 75 mts. Anchura 9 mts.

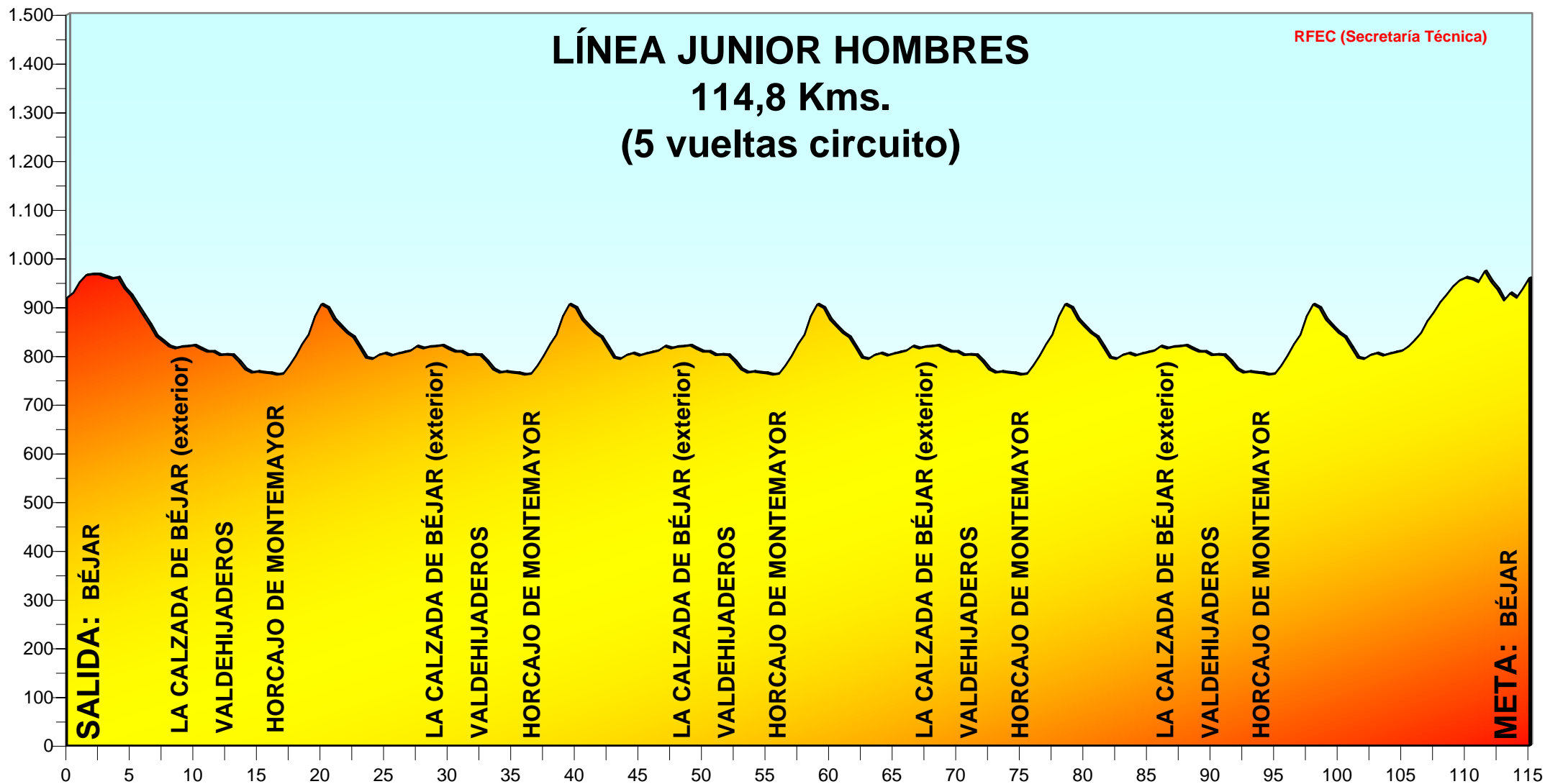


www.rfec.com

CAMPEONATOS DE ESPAÑA DE CICLISMO EN RUTA



Excmo. Ayto. de Béjar



← 1ª Vuelta → ← 2ª Vuelta → ← 3ª Vuelta → ← 4ª Vuelta → ← 5ª Vuelta →





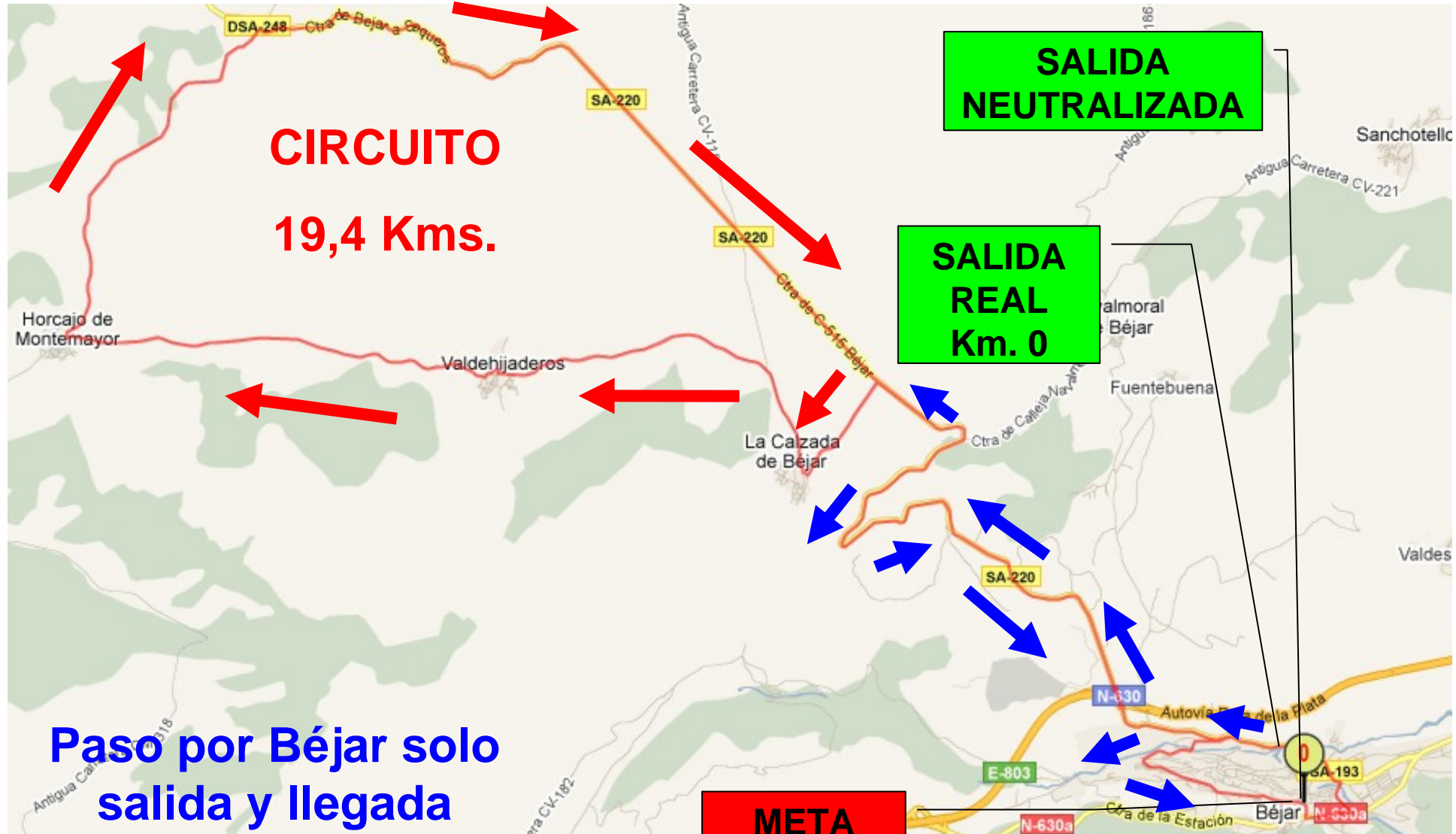
www.rfec.com

CAMPEONATOS DE ESPAÑA DE CICLISMO EN RUTA

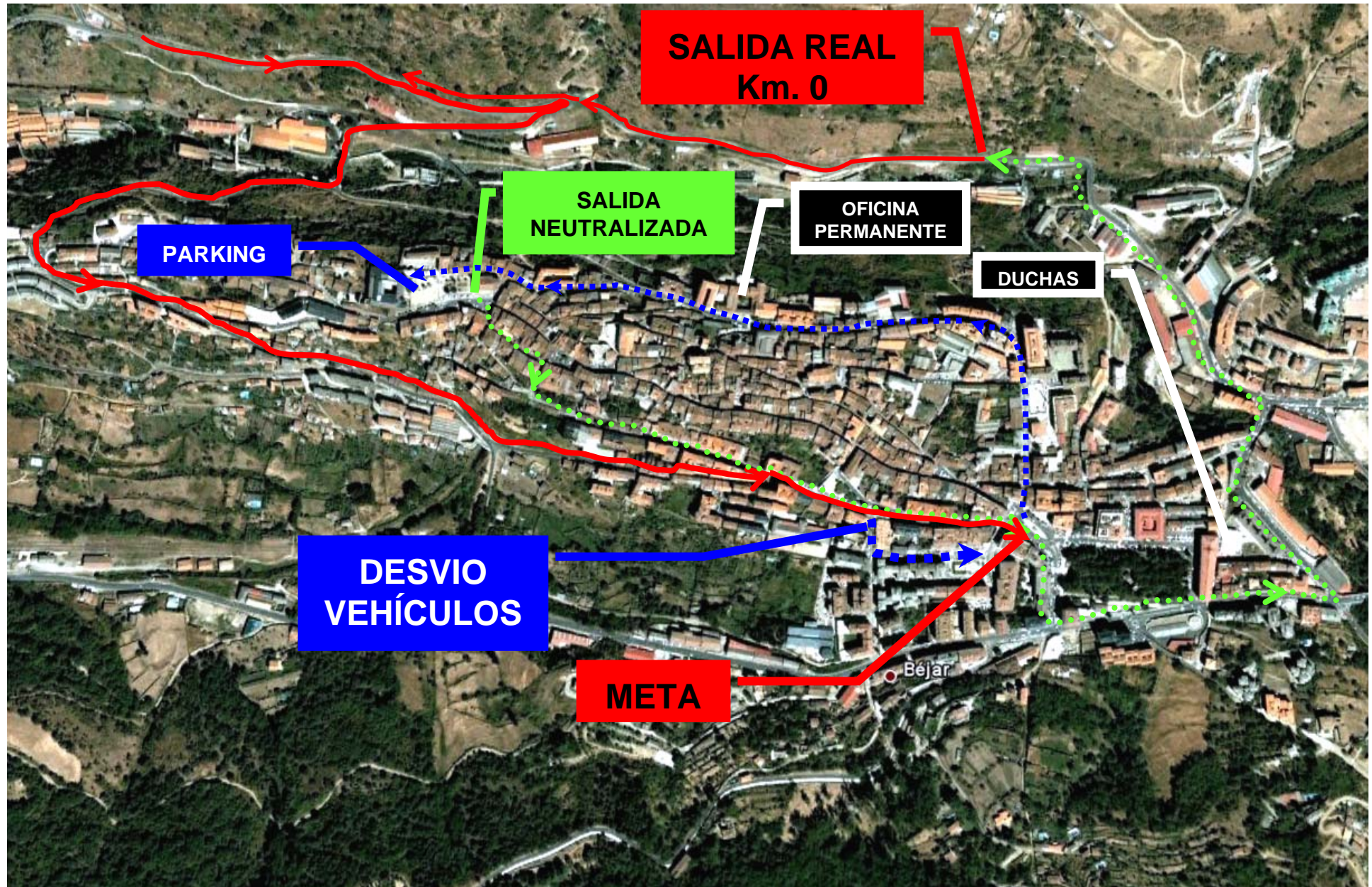


Excmo. Ayto.
de Béjar

RECORRIDO LÍNEA



DETALLE SALIDA-LLEGADA LINEA (todas las categorías). BÉJAR



Recorrido Neutralizado



Sentido Carrera