








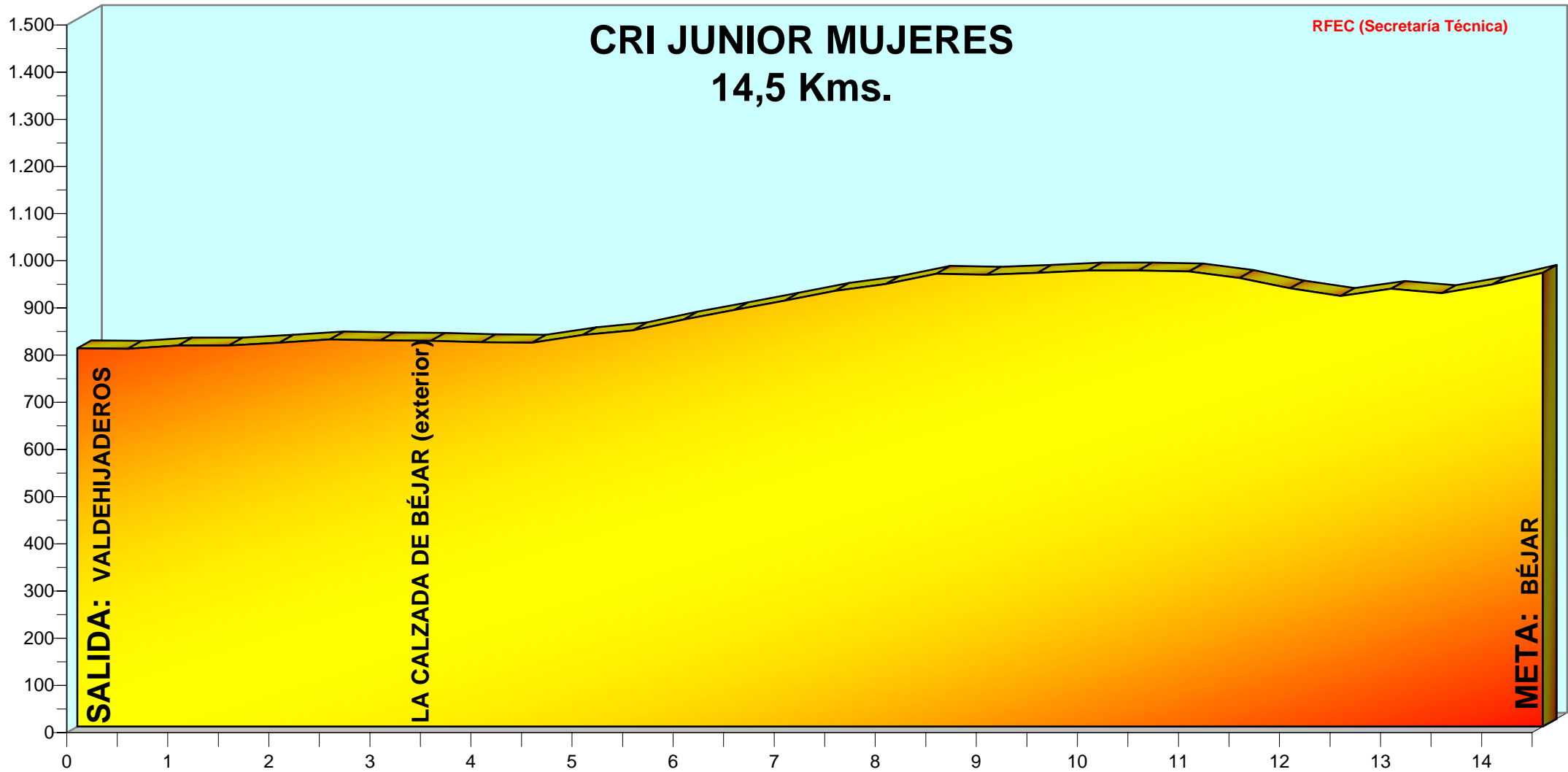
CONCENTRACIÓN Y FIRMA: a partir de las 16:00 horas en Valdehijaderos. C/ del Escobalejo en confluencia con C-515
SALIDA PRIMER CORREDOR: A las 17:00 horas.
SALIDA ULTIMO CORREDOR: A las 17:20 horas.
LLEGADA PRIMER CORREDOR: A las 17:25 horas.
LLEGADA ULTIMO CORREDOR: A las 17:45 horas.

Las corredoras saldrán a intervalos de 1 minuto. (Previsión participación: 15-20 ciclistas)

HORARIO PREVISTO

ITINERARIO DETALLADO		Km. REC.	POR REC.	36 Km/h.	38 Km/h.	40 Km/h.
	Salida: Valdehijaderos (C/ del Escobalejo en confluencia con C-515) 	0,0	14,5	17:00	17:00	17:00
C-515	C/ del Regadillo	0,1	14,4	17:00	17:00	17:00
	Valdehijaderos (fin población)	0,3	14,2	17:00	17:00	17:00
	Cruce todo recto	2,5	12,0	17:04	17:03	17:03
	La Calzada de Béjar (exterior). Inicio población	3,3	11,2	17:05	17:05	17:04
	La Calzada de Béjar (exterior). Fin población	3,6	10,9	17:06	17:05	17:05
	Fin ctra. ligeramente en mal estado	3,7	10,8	17:06	17:05	17:05
SA-220	Giro der. direc. Béjar por SA-220	4,6	9,9	17:07	17:07	17:06
	Cruce todo recto direc. Béjar	5,6	8,9	17:09	17:08	17:08
	Puente sobre A-66 direc. Béjar	10,8	3,7	17:18	17:17	17:16
	Descenso curva izda. (precaución). Bandera Amarilla 	11,0	3,5	17:18	17:17	17:16
	Descenso curva 180º hacia der. (precaución). Bandera Amarilla 	12,0	2,5	17:20	17:18	17:18
	Puente paso muy estrecho en curva izda.-der. (precaución). Bandera Amarilla 	12,3	2,2	17:20	17:19	17:18
	Giro izda. Puente estrecho (precaución). Bandera Amarilla 	12,4	2,1	17:20	17:19	17:18
Giro der. por Ctra. Circunvalación. Béjar (inicio población)	12,5	2,0	17:20	17:19	17:18	
URBANO	Ronda de Viriato	12,8	1,7	17:21	17:20	17:19
	Giro izda. por C/ Olivillas	13,6	0,9	17:22	17:21	17:20
	Giro izda-der. en subida. Estrechamiento (precaución). Bandera Amarilla 	13,9	0,6	17:23	17:21	17:20
	Giro der. por C/ Colón	14,0	0,5	17:23	17:22	17:21
	Baden (precaución)	14,1	0,4	17:23	17:22	17:21
	Desvío de vehículos, giro der. e izda hacia C/ Antonio Machado 	14,2	0,3	17:23	17:22	17:21
	Baden (precaución)	14,3	0,2	17:23	17:22	17:21
	Baden (precaución)	14,4	0,1	17:24	17:22	17:21
	Meta: Béjar (Plaza España frente Residencia San José)	14,5	0,0	17:24	17:22	17:21
			0:24	0:22	0:21	








LLEGADA: Último Km.: En subida al 4% con curva sinuosa izda.-der.- a 600 mts.. Giro 90º der. a 450 mts.. Badenes en últimos 400 mts. Giro der. entrada Plaza España a 75 mts. Anchura 9 mts.



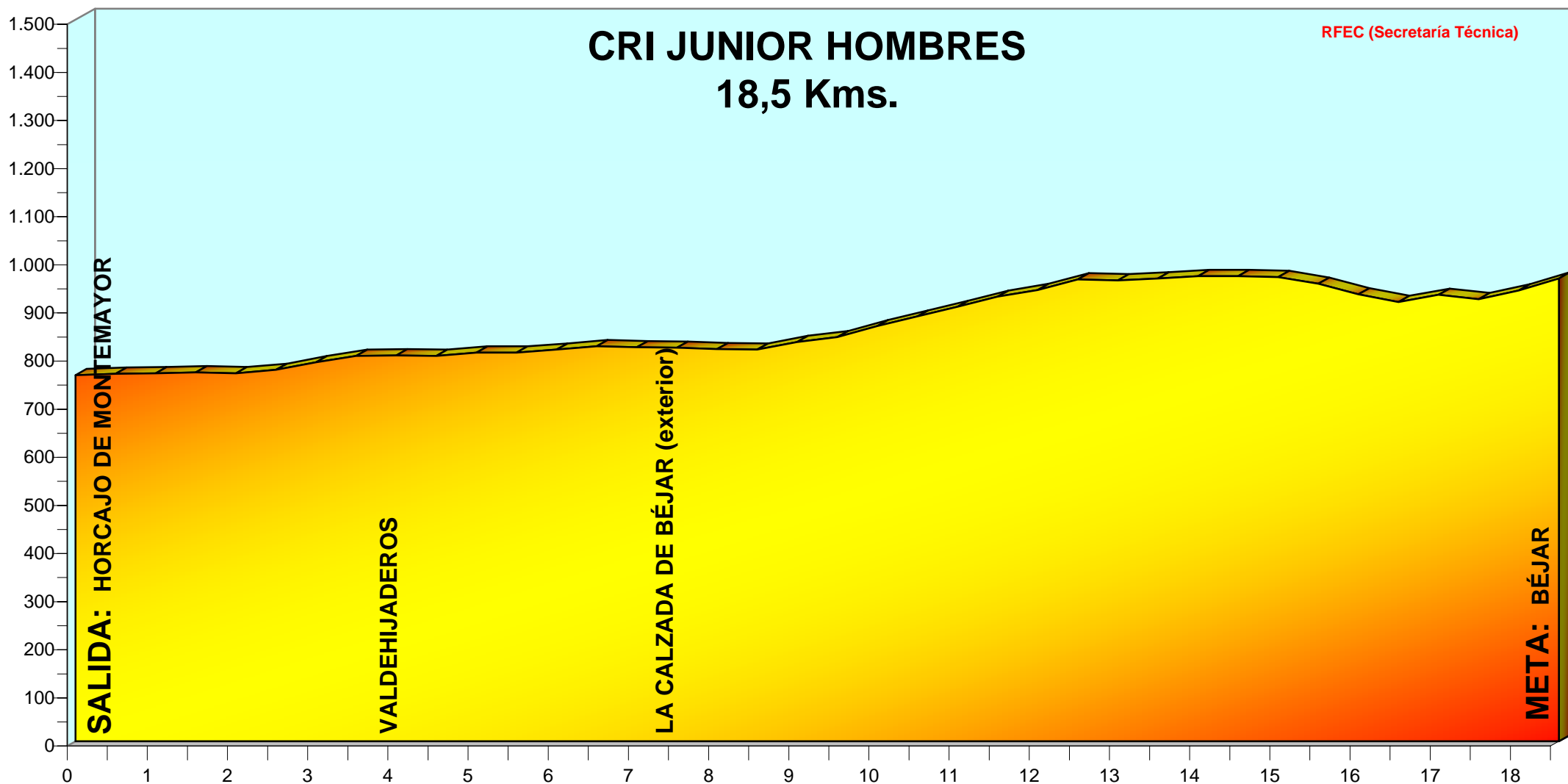
CONCENTRACIÓN Y FIRMA: a partir de las 18:15 horas en Horcajo de Montemayor. C/ del Regajo en confluencia con C-515
SALIDA PRIMER CORREDOR: A las 18:45 horas.
SALIDA ULTIMO CORREDOR: A las 19:30 horas.
LLEGADA PRIMER CORREDOR: A las 19:15 horas.
LLEGADA ULTIMO CORREDOR: A las 20:00 horas.

Los corredores saldrán a intervalos de 1 minuto. (Previsión participación: 40-45 ciclistas)

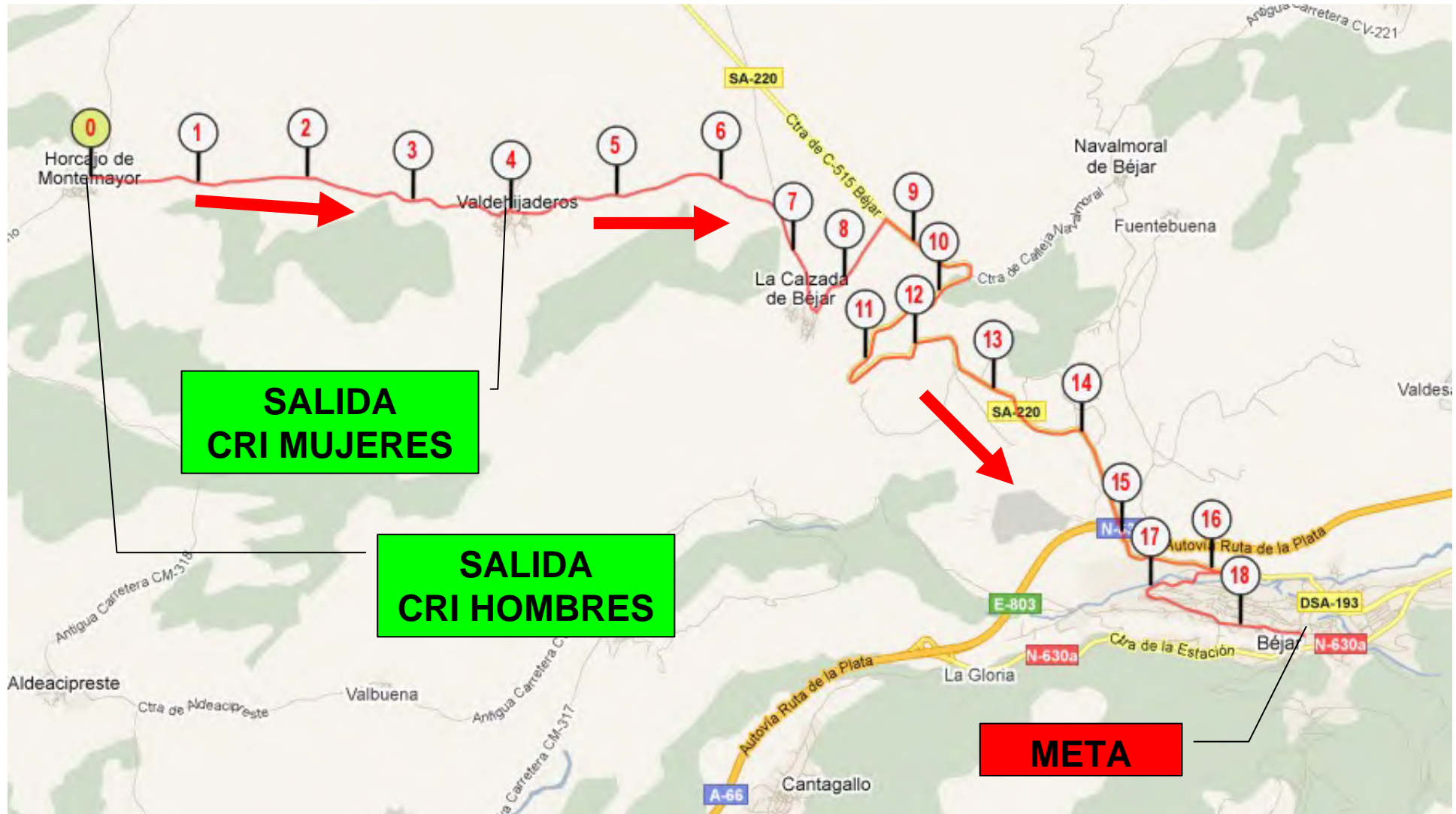
HORARIO PREVISTO

ITINERARIO DETALLADO		Km. REC.	POR REC.	38 Km/h.	40 Km/h.	42 Km/h.
Salida: Horcajo de Montemayor (C/ del Regajo en confluencia con C-515)		0,0	18,5	18:45	18:45	18:45
C-515	Horcajo de Montemayor (fin población)	0,1	18,4	18:45	18:45	18:45
	Inicio ctra. ligeramente en mal estado	2,3	16,2	18:48	18:48	18:48
	Valdehijaderos (inicio población)	3,8	14,7	18:51	18:50	18:50
	Giro izda. por C/ de la Iglesia (precaución). Bandera Amarilla 	4,1	14,4	18:51	18:51	18:50
	C/ del Regadillo	4,2	14,3	18:51	18:51	18:51
	Valdehijaderos (fin población)	4,3	14,2	18:51	18:51	18:51
	Cruce todo recto	6,5	12,0	18:55	18:54	18:54
	La Calzada de Béjar (exterior). Inicio población	7,3	11,2	18:56	18:55	18:55
	La Calzada de Béjar (exterior). Fin población	7,6	10,9	18:57	18:56	18:55
	Fin ctra. ligeramente en mal estado	7,7	10,8	18:57	18:56	18:56
SA-220	Giro der. direc. Béjar por SA-220	8,6	9,9	18:58	18:57	18:57
	Cruce todo recto direc. Béjar	9,6	8,9	19:00	18:59	18:58
	Puente sobre A-66 direc. Béjar	14,8	3,7	19:08	19:07	19:06
	Descenso curva izda. (precaución). Bandera Amarilla 	15,0	3,5	19:08	19:07	19:06
	Descenso curva 180º hacia der. (precaución). Bandera Amarilla 	16,0	2,5	19:10	19:09	19:07
	Puente paso muy estrecho en curva izda.-der. (precaución). Bandera Amarilla 	16,3	2,2	19:10	19:09	19:08
	Giro izda. Puente estrecho (precaución). Bandera Amarilla 	16,4	2,1	19:10	19:09	19:08
	Giro der. por Ctra. Circunvalación. Béjar (inicio población)	16,5	2,0	19:11	19:09	19:08
URBANO	Ronda de Viriato	16,8	1,7	19:11	19:10	19:09
	Giro izda. por C/ Olivillas	17,6	0,9	19:12	19:11	19:10
	Giro izda-der. en subida. Estrechamiento (precaución). Bandera Amarilla 	17,9	0,6	19:13	19:11	19:10
	Giro der. por C/ Colón	18,0	0,5	19:13	19:12	19:10
	Baden (precaución)	18,1	0,4	19:13	19:12	19:10
	Desvío de vehículos, giro der. e izda hacia C/ Antonio Machado 	18,2	0,3	19:13	19:12	19:11
	Baden (precaución)	18,3	0,2	19:13	19:12	19:11
	Baden (precaución)	18,4	0,1	19:14	19:12	19:11
	Meta: Béjar (Plaza España frente Residencia San José)	18,5	0,0	19:14	19:12	19:11
					0:29	0:27

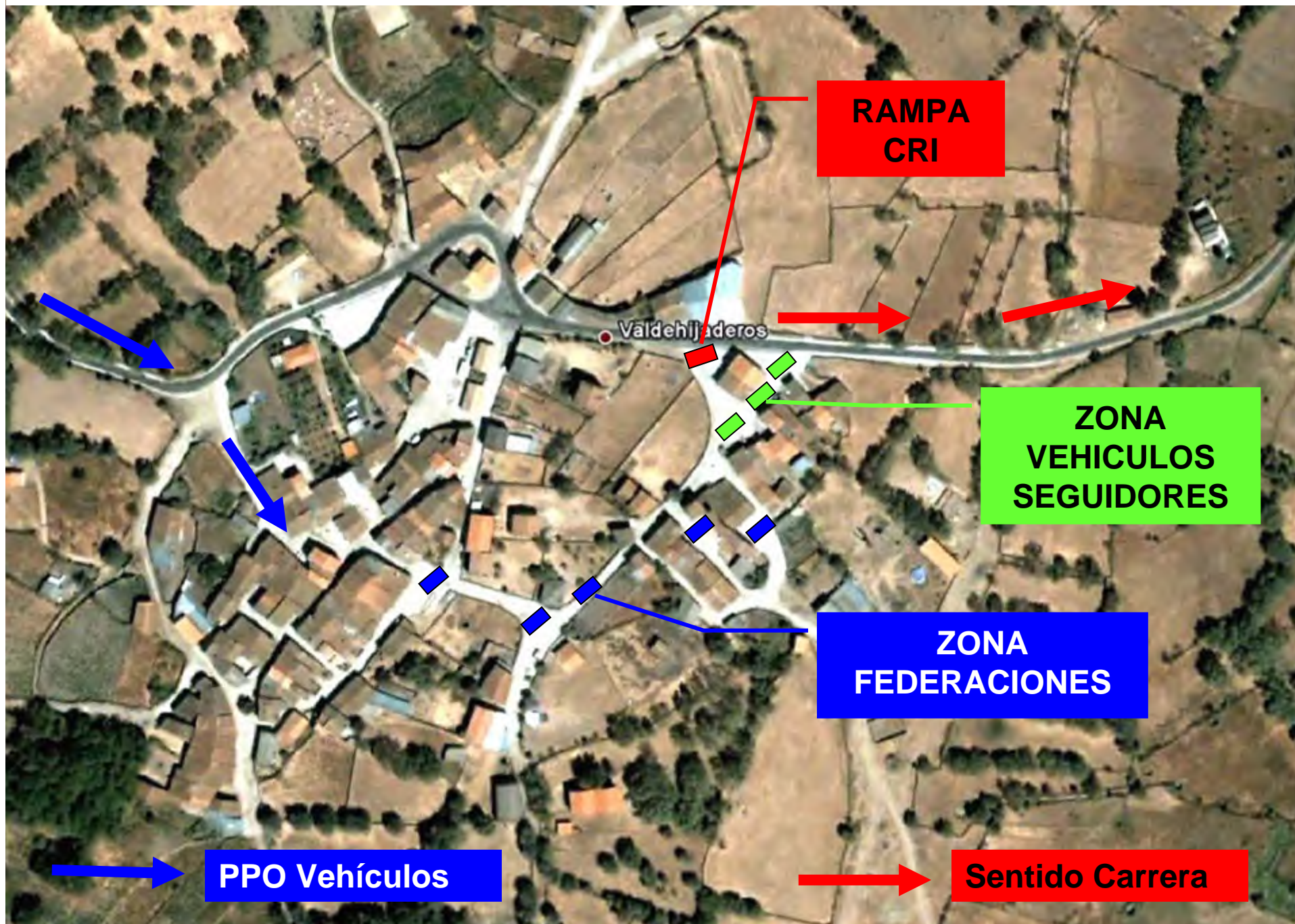
LLEGADA: Último Km.: En subida al 4% con curva sinuosa izda.-der.- a 600 mts.. Giro 90º der. a 450 mts.. Badenes en últimos 400 mts. Giro der. entrada Plaza España a 75 mts. Anchura 9 mts.



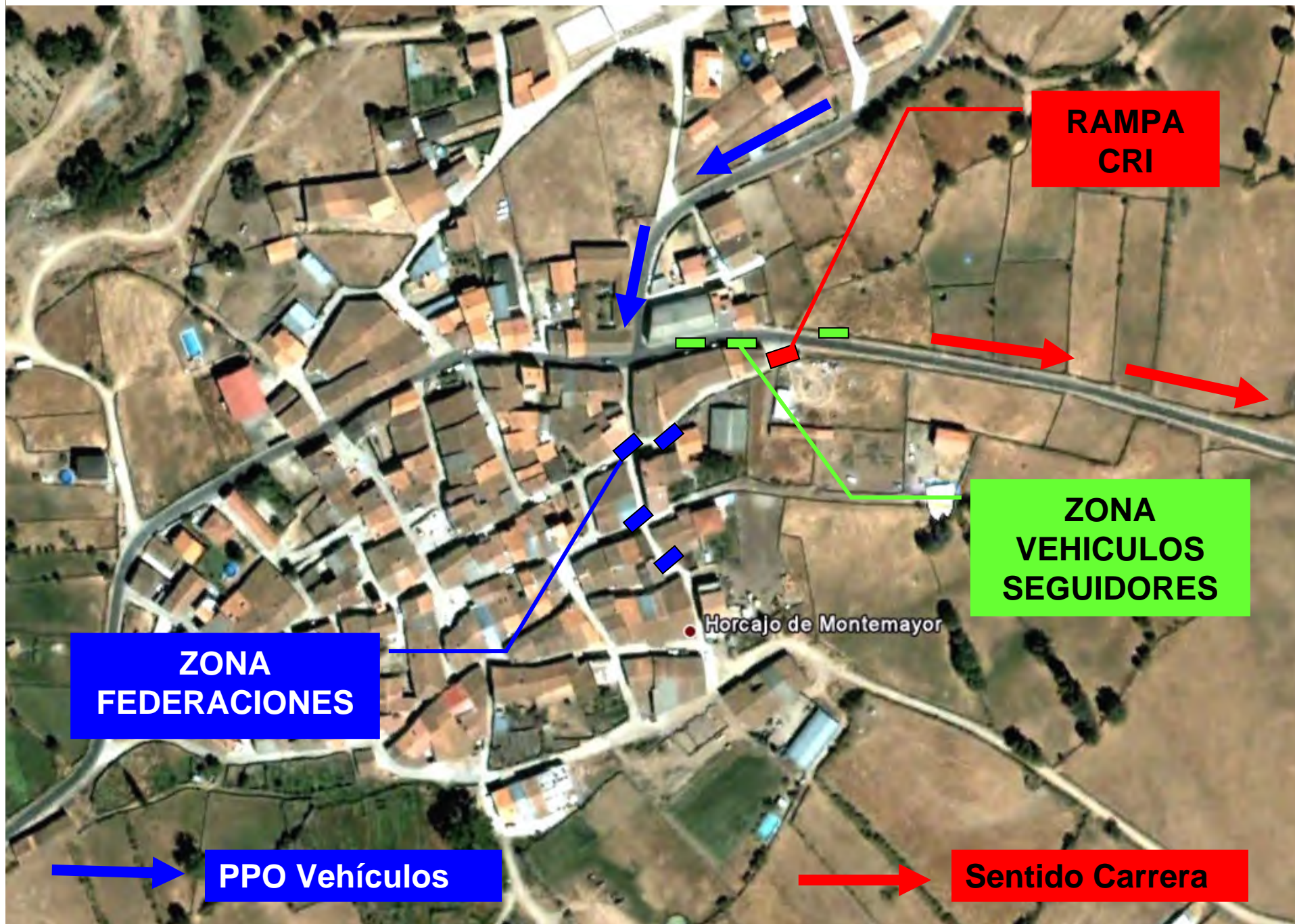
RECORRIDOS CRI



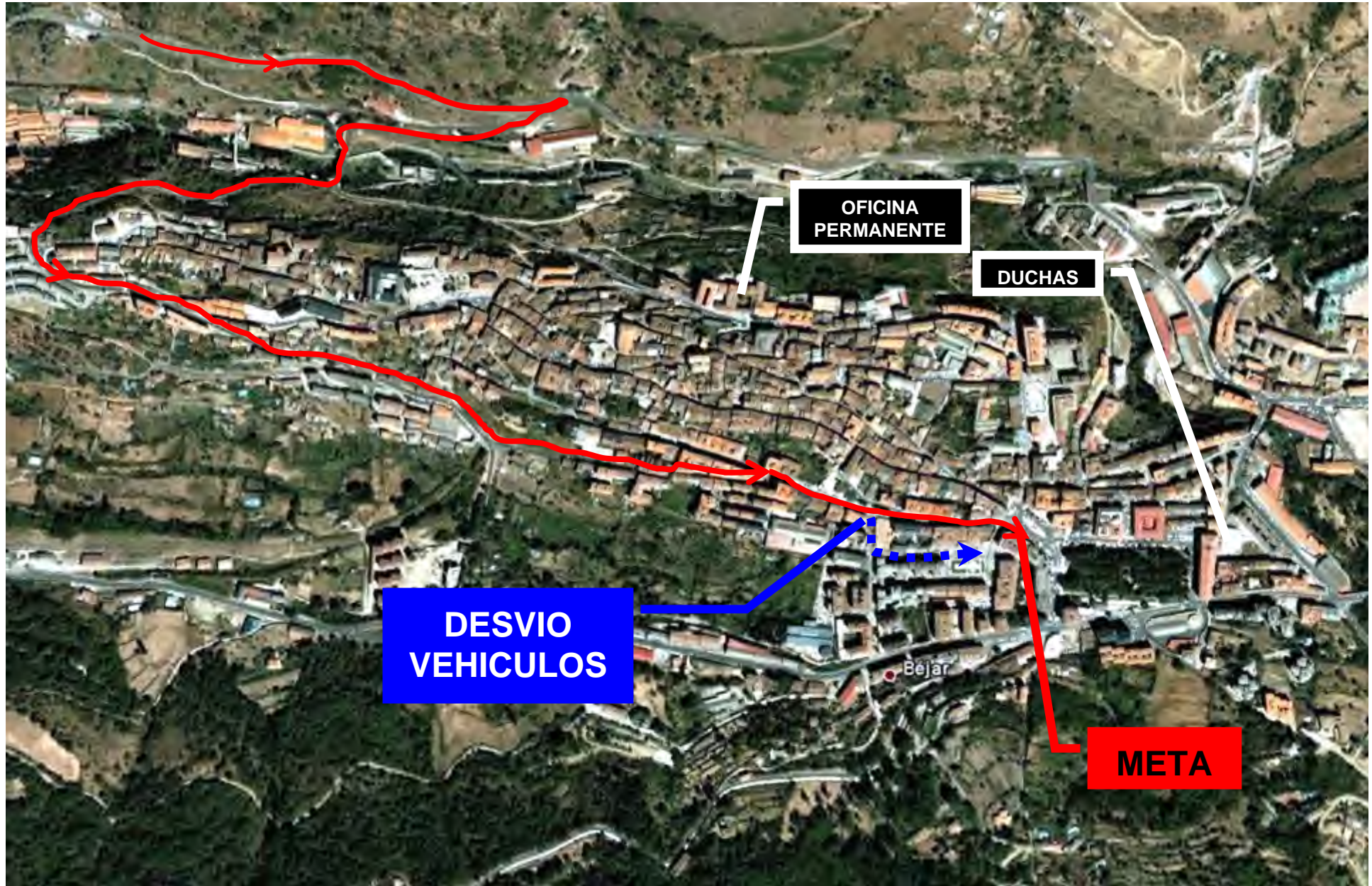
DETALLE SALIDA CRI JUNIOR MUJERES. VALDEHIJADEROS



DETALLE SALIDA CRI JUNIOR HOMBRES. HORCAJO DE MONTEMAYOR



DETALLE LLEGADA CRIs. BÉJAR



**DESVIO
VEHICULOS**

**OFICINA
PERMANENTE**

DUCHAS

META

→ Sentido Carrera